743
1208

Безплатно.

243 — 1208

Изданіе Переселенческаго Управленія.

Московскаго Областного Отдѣлъ Статистики

ОПИСАНІЕ

Иркутской губерніи.

ПЕТРОГРАДЪ.
1916 г.

Безплатно.

Изданіе Переселенческаго Управленія.

ОПИСАНІЕ

Иркутской губерніи.

Междубиблиотечный абонемент
Московской обл. библиотеки

ПЕТРОГРАДЪ.
1916 г.

Дозволено военной цензурой, 1 сентября 1916 г.

Государ. публичная
Историческая
библиотека РСФСР
№ 34017 1963

Типографія „Содружество“, Петроградъ, Гончарная ул., 24.

ОГЛАВЛЕНІЕ.

	Стр.
Границы, пространство и административное дѣленіе.	5
Устройство поверхности и орошеніе.	6
Пути сообщенія	8
Почвы	11
Климатъ	12
Растительность	14
Населеніе	16
Земледѣліе.	18
Скотоводство	30
Лѣсной промыселъ.	36
Охота	39
Рыболовство	41
Прочіе промыслы населеніе.	41
Устройство переселенцевъ на новыхъ мѣстахъ.	44
Справочныя цѣны.	50
Описаніе переселенческихъ участковъ Иркутской губерніи	54
Нижнеудинскій уѣздъ.	54
Балаганскій уѣздъ	66
Верхоленскій уѣздъ.	78
Иркутскій уѣздъ	81

Описаніе Иркутской губерніи.

Границы, пространство и административное дѣленіе.

Чтобы попасть въ Иркутскую губернію, нужно проѣхать три сибирскихъ губерніи: Тобольскую, Томскую и Енисейскую, которая соприкасается съ Иркутской съ западной ея стороны. Съ сѣвера она граничитъ съ Якутской областью, съ востока частью съ Якутской, частью съ Забайкальской областями, а съ юга съ частью Енисейской губерніи, которая зовется Урянхайскимъ краемъ, и съ Монголіей.

Въ составъ ея входятъ пять уѣздовъ: Нижнеудинскій, Балаганскій, Иркутскій, Верхоленскій и Киренскій. Самый большой изъ нихъ Киренскій: онъ одинъ занимаетъ около 350 т. кв. верстъ, т. е. болѣе половины всей губерніи; но онъ лежитъ въ самой сѣверной, не представляющей большихъ удобствъ для земледѣлія и притомъ мало доступной для сообщенія части губерніи, а потому въ немъ не нарѣзается переселенческихъ участковъ. Самые удобные для заселенія уѣзды: Нижнеудинскій, Балаганскій и Иркутскій. Изъ нихъ наиболѣе заселенъ Иркутскій, гдѣ свободныхъ переселенческихъ долей осталось, уже мало, а наименѣе заселенный уѣздъ Верхоленскій. Онъ лежитъ между Балаганскимъ, Иркутскимъ и Киренскимъ уѣздами и имѣетъ значительное число свободныхъ переселенческихъ долей.

Устройство поверхности и орошеніе.

Южная часть Иркутской губерніи очень горпста. Здѣсь проходитъ Саянскій хребетъ, отдѣльные отроги котораго зовутся Тункинскими и Китойскими Бѣлками. Бѣлками зовутся эти горы потому, что многія изъ нихъ такъ высоки, что съ нихъ круглый годъ не сходитъ снѣгъ. Въ восточной части губерніи, по границѣ ея съ Забайкальской областью, лежитъ громадное прѣсное озеро Байкалъ, больше котораго нѣтъ ни на Европейскомъ ни на Азіатскомъ материкѣ. Въ длину это озеро свыше 580 верстъ, а шириною отъ 24 до 69 верстъ, площадь же его занимаетъ пространство въ 30 т. квадратныхъ верстъ. Это самое глубокое изъ всѣхъ существующихъ на свѣтѣ озеръ и глубина его мѣстами доходитъ до 700 и даже болѣе саженъ. По западному его берегу также идутъ горы, которые зовутся Байкальскими или Приморскимъ хребтомъ. Отъ этихъ хребтовъ по междурѣчнымъ пространствомъ отходятъ менѣе высокія горы, переходящія въ увалы, покрытые то степью—въ южныхъ мѣстахъ, то лѣсомъ—въ болѣе сѣверныхъ.

Самая большая рѣка въ Иркутской губерніи Лена. Больше ея нѣтъ во всей Азіатской Россіи. Она беретъ начало въ Байкальскихъ горахъ, течетъ съ легкимъ уклономъ на востокъ сначала въ Иркутской губерніи, по которой съ юга на сѣверъ протекаетъ 1.100 слишкомъ верстъ, а потомъ выходитъ въ Якутскую область и впадаетъ въ Ледовитый океанъ. Вся длина ея около 4.200 верстъ. Въ Иркутской губерніи она принимаетъ въ себя три небольшихъ притока: Ильгу, Куту и Киренгу. Са-

мый значительный притокъ Лены съ правой стороны—рѣка Витимъ. Онъ беретъ начало въ Забайкальской области, въ 120 верстахъ отъ озера Байкала. Всего онъ протекаетъ 1.800 верстъ и судоходенъ на протяженіи 550 верстъ. Пассажирскіе пароходы ходятъ вверхъ на 300 верстъ отъ устья до г. Бодайбо, гдѣ сосредоточены склады и управленія расположенныхъ по Витиму золотыхъ промысловъ. Противъ его устья на лѣвомъ берегу Лены расположено большое и бо-

Рытье колодца на участкѣ Буслайка.

гатое село Витимское, куда весною, вслѣдъ за вскрытіемъ рѣки, прибываетъ масса рабочихъ людей для наемки на пріиски. На Ленѣ лежатъ два уѣздныхъ города: Верхоленскъ и Киренскъ.

Другая большая рѣка Иркутской губерніи Ангара. Она вытекаетъ изъ Байкала и имѣетъ такое быстрое теченіе, что на 20 верстъ отъ истока не замерзаетъ даже въ самые сильные морозы. По Иркутской губерніи она протекаетъ съ юга на сѣверъ 1.160 верстъ, а на границѣ съ Енисейской губерніей она круто сворачиваетъ на западъ, протекаетъ еще

600 верстъ и впадаетъ въ р. Енисей. Съ лѣвой стороны, въ 60 верстахъ отъ истока, въ Ангару впадаетъ р. Иркутъ, противъ устья котораго по обоимъ берегамъ р. Ангары расположенъ губернскій городъ Иркутскъ. Онъ имѣетъ свыше 100 т. жителей и считается однимъ изъ лучшихъ городовъ Сибири. Въ 275 верстахъ ниже Иркутска на Ангарѣ лежитъ уѣздный городъ Балаганскъ. Съ лѣвой же стороны въ Ангару впадаютъ рѣки: Китой и Ока.

Несмотря на обиліе текучихъ водъ, есть въ Иркутской губерніи такія высоколежащія степныя мѣстности, гдѣ нѣтъ ни ручьевъ ни рѣчекъ. Въ нѣкоторыхъ же мѣстахъ рѣки зимою промерзаютъ, тамъ приходится добывать воду изъ колодцевъ. Подпочвенныя воды хорошаго качества и лежатъ неглубоко, такъ что рытье колодцевъ не представляетъ большого труда.

Пути сообщенія.

Главнѣйшимъ путемъ сообщенія Иркутской губерніи является Сибирская желѣзная дорога, которая отъ станціи Тайшетъ, на границѣ съ Енисейской губерніей, до станціи Мурино, на границѣ съ Забайкальской областью, на разстояніи болѣе 800 верстъ пересѣкаетъ губернію въ самой населенной ея части. На ея пути лежатъ большія торговыя села: Тулунъ, Кимильтей, Зима, Тыреть, Залари, Черемхово, Мальта, Усолье, Тельма и другія. Это все старыя богатыя села, черезъ которыя проходилъ московскій почтовый трактъ. По этому трак-

ту всю зиму тянулись обозы съ чаемъ изъ Китая и съ разными товарами изъ Москвы, которыми снабжалась не только Иркутская губернія, но и вся заиркутская сторона Сибири. Теперь этотъ трактъ заброшенъ и служитъ только для сообщенія между ближайшими лежащими на немъ селеніями. Проведеніе Сибирской желѣзной дороги имѣло очень большое значеніе для Иркутской губерніи. Прежде всего она облегчила, ускорила и удешевила путь изъ Европейской Россіи. Теперь разстояніе изъ Челябинска до Иркутска, свыше трехъ тысячъ верстъ, можно проѣхать въ недѣлю, а переселенческій билетъ стоитъ всего только около четырехъ рублей. Стало быть, для многихъ сдѣлалось теперь доступно поѣхать посмотрѣть, какъ живутъ здѣсь люди, а потомъ и совсѣмъ переселиться. Кромѣ этого, дорога облегчила сбытъ хлѣба. Въ прежнее время, если нѣсколько лѣтъ подъ рядъ случался хорошій урожай, то крестьяне не знали, куда дѣваться съ хлѣбомъ, и цѣна на него падала до гривенника за пудъ. Многіе поэтому бросали поля неубраными, такъ какъ цѣны не оправдывали стоимости уборки. Теперь же цѣны стоятъ высокія и ровныя, и земледѣльческій промыселъ вѣрнѣе обезпечиваетъ крестьянина. Легче противъ прежняго стало жить и потому, что всѣ товары подешевѣли. Прежде вся торговля была въ рукахъ у иркутскихъ купцовъ: всѣ товары шли сначала въ Иркутскъ, а оттуда уже расходились по всей губерніи. Теперь же всякій деревенскій торговецъ самъ можетъ поѣхать въ Москву, или въ Нижній, самъ выбрать и закупить товары, не переплачивая втридорога иркутскимъ купцамъ.

Въ сторону отъ желѣзной дороги по Иркутской

губерніи пролегаетъ нѣсколько весьма важныхъ и значительныхъ гужевыхъ трактовъ. Главнѣйшіе изъ нихъ слѣдующіе: отъ желѣзнодорожной станціи Тулунъ на села Братскій Острогъ и Больше-Момырское на р. Ангарѣ, отъ станціи Тыреть на г. Балаганскъ и далѣе на с. Жигалово, пристань на р. Ленѣ, откуда, минуя Иркутскъ идутъ товары внизъ по этой рѣкѣ, отъ станціи Култукъ до с. Тунка и далѣе въ Монголію, откуда этимъ трактомъ гонятъ скотъ. Отъ г. Иркутска на сѣверъ до пристани Качугъ на Ленѣ идетъ старый якутскій трактъ, раньше служившій единственнымъ путемъ сообщенія съ Якутской областью и лежащими по р. Ленѣ городами—Верхоленскомъ и Киренскомъ, а также расположенными по ея притокамъ пріисками. Теперь же, какъ уже сказано, часть слѣдующихъ по желѣзной дорогѣ товаровъ направляется на Лену болѣе короткимъ путемъ, черезъ Жигаловскую пристань.

Протекающія по Иркутской губерніи могучія рѣки Лена и Ангара съ ихъ притоками служатъ весьма важными водными путями сообщенія. Рѣка Лена доступна для судоходства отъ Качугской пристани, въ 236 верстахъ отъ Иркутска. Но между нею и Усть-Кутской пристанью, на разстояніи свыше 400 верстъ, Лена, вслѣдствіе многихъ перекатовъ, глубина которыхъ въ малую воду не превышаетъ иногда десяти вершковъ, доступна только для мелкихъ судовъ. Отъ Усть-Кута уже начинается правильное пароходное сообщеніе съ нижележащими мѣстностями. Къ Качугской и Жигаловской пристанямъ за зиму подвозятъ много хлѣба и другихъ товаровъ, которые, вслѣдъ за ледоходомъ, сплавляются внизъ по рѣ-

кѣ. По Ленѣ же пролегаетъ и зимній трактъ, такъ какъ вслѣдствіе гористости приленскаго края иныхъ путей сообщенія съ нижележащими мѣстностями въ немъ нѣтъ. Изъ притоковъ Лены р. Ильга судоходна на 25 верстъ отъ с. Знаменскаго; по ней сплавляютъ лѣсъ; р. Кута судоходна на протяженіи 65 верстъ отъ с. Каймонова, куда подвозятъ хлѣбъ для сплава на Лену; р. Киренга, длиной до 600 верстъ, сплавная на всемъ протяженіи.

Другая большая рѣка Иркутской губерніи—Ангара имѣетъ для населенія еще большее значеніе, такъ какъ она орошаетъ наиболѣе удобную для земледѣльческаго промысла часть губерніи. Ея побережья богаты лугами и строевымъ лѣсомъ. Верхняя часть Ангары отъ Байкала до Братскаго Острога, длиной свыше 600 верстъ, судоходна въ межень для судовъ въ 5—6 четвертей осадки; но имѣющіеся на этомъ пространствѣ перекаты препятствуютъ судоходству въ малую воду. По Ангарѣ ходятъ казенные и частные пароходы. Главнѣйшія пристани на ней: Иркутскъ, Балоганскъ, Усолье, гдѣ имѣется большой соляваренный заводъ, деревня Бархатова, Николаевскій желѣзный заводъ, селенія Громы, Кежма и Братскій Острогъ. Изъ притоковъ Ангары Иркутъ доступенъ для сплава на всемъ своемъ протяженіи (550 верстъ), Китой доступенъ для судоходства только на 40 верстъ отъ устья и Ока, судоходная на протяженіи 440 верстъ.

По озеру Байкалу ходятъ частные пароходы, которые развозятъ почту, грузы и пассажировъ изъ с. Лиственичнаго, лежащаго при истокѣ Ангары, во всѣ расположенные по берегамъ озера населенные пункты.

Почвы.

Въ части губерніи, гдѣ отводятся переселенческіе участки, т. е. по обѣ стороны Сибирской желѣзной дороги, преобладаютъ суглинистыя почвы, среди которыхъ встрѣчаются похожія на черноземъ (черноземовидныя), глинистыя, супесчаныя и песчаныя. По увалмъ и на высокихъ мѣстахъ вообще преобладаютъ лѣсные суглинки, а также черноземъ. Въ долинахъ рѣкъ встрѣчаются почвы болотныя, иловатыя, супесчаныя и песчаныя. На югѣ, въ гористой части губерніи встрѣчаются и каменистыя почвы, но мелкій камень не препятствуетъ земледѣлію. По отдѣльнымъ уѣздамъ преобладаютъ почвы: въ Иркутскомъ и Нижнеудинскомъ—супесь, въ Балаганскомъ—черноземъ и въ Верхоленскомъ—глинистыя почвы. Похожія на черноземъ почвы состоятъ изъ наносного ила съ перегноемъ, который и придаетъ имъ черную окраску. Эти почвы, которыя мѣстное населеніе зоветъ пыхуномъ и буховиной,—рыхлы, легки для обработки и скоро высыхаютъ. Онѣ менѣе плодородны, чѣмъ глинистыя и суглинистыя, которыя даютъ болѣе устойчивые и постоянные урожаи; глинистыя и суглинистыя почвы долго сохраняютъ влагу, трудны для обработки, но очень плодородны и пашутся въ теченіе многихъ лѣтъ, давая безъ всякаго удобренія по 40—50 пудовъ хлѣба. Глубина почвъ отъ 4 до 6 и до 11 вершковъ. Подпочва—желтая или красная глина, рѣдко песокъ.

Климатъ.

Иркутская губернія протянулась съ сѣвера на югъ на тысячу верстъ, а потому понятно, что въ разныхъ мѣ-

стахъ ея и климатъ не одинаковъ. Чѣмъ дальше на сѣверъ, тѣмъ онъ суровѣе, суровъ онъ также и на высокихъ мѣстахъ, а чѣмъ ниже мѣсто, и чѣмъ оно южнѣе, тѣмъ мягче и климатъ. Лѣса также оказываютъ вліяніе на климатъ: гдѣ больше лѣса, тамъ и климатъ холоднѣе, потому что затѣненная лѣсомъ земля, не получаетъ столько свѣта, какъ степь, стало быть и земля подъ лѣсомъ меньше прогрѣвается, чѣмъ въ открытыхъ мѣстахъ. Въ восточной части губерніи климатъ мягче, чѣмъ въ западной, потому что водяныя испаренія съ лежащаго здѣсь озера Байкала несутъ лѣтомъ прохладу, а зимою смягчаютъ морозы. Вообще же климатъ въ Иркутской губерніи сухой и здоровый, хотя и суровый. Морозы достигаютъ здѣсь иногда 40 градусовъ, но это бываетъ рѣдко, а кромѣ того морозы и переносятся легко, потому что въ сильные холода вѣтра здѣсь никогда не бываетъ. Нѣкоторыя рѣки, какъ, напримѣръ, Иркутъ, Уда, Бирюса и Ока становятся уже въ концѣ октября, другія въ началѣ ноября, а Ангара лишь въ декабрѣ. Байкалъ замерзаетъ только въ январѣ. За зиму рѣки промерзаютъ на глубину одного и даже двухъ аршинъ, а болѣе мелкія и имѣющія тихое теченіе даже до дна. Раньше всѣхъ рѣкъ вскрывается Ангара—въ концѣ марта, а остальныя въ апрѣлѣ. Зимой здѣсь выпадаетъ мало снѣга, но всетаки достаточно для прикрытія озимыхъ посѣвовъ: оттепели рѣдки. Весна здѣсь сухая и вѣтреная, а потому необходимо сѣять яровые во-время, чтобы ранніе всходы не погибли отъ заморозковъ, а слишкомъ поздніе отъ засухи. Лѣто здѣсь жаркое и въ первую половину сухое, во второй половинѣ, съ половины іюля, перепа-

дають дожди, которые усиливаются въ августѣ и иногда длятся до половины сентября. Осень— сухая и теплая. въ большинствѣ, благопріятная для уборки хлѣбовъ. Къ этимъ особенностямъ климата населеніе хорошо приспособилось, а потому неурожаи бываютъ рѣдко, да и то мѣстами, гдѣ климатъ болѣе суровый.

Растительность.

Иркутская губернія—лѣсная. Только въ срединѣ Балаганскаго уѣзда по обѣ стороны желѣзной дороги, въ сѣверо-восточной части Иркутскаго и въ южной Верхоленскаго встрѣчаются степи. Лѣса средней части губерніи, расположенной по обѣ стороны желѣзной дороги, значительно вырублены осѣвшимъ здѣсь населеніемъ. Тоже замѣчается и въ восточной части губерніи, по якутскому тракту. Каменистые горные хребты южной части губерніи на защищенныхъ склонахъ покрыты хвойными, по преимуществу, кедровыми лѣсами. Здѣсь они располагаются поясами: чѣмъ ниже, тѣмъ лѣса могучѣе, чѣмъ выше, тѣмъ рѣже и мельче. Вершины хребтовъ совсѣмъ голыя (гольцы), а наиболѣе высокія изъ нихъ всегда покрыты льдомъ и снѣгомъ (бѣлки). Истребленію лѣсовъ много способствуютъ пожары, которые начинаются или отъ случайныхъ причинъ: неосторожности, незалитаго костра и т. д. или выжигаются населеніемъ для очистки изъ подъ лѣса почвы подъ пашню. Вслѣдствіе нерасчетливаго истребленія лѣса, во многихъ мѣстахъ уже чувствуется его недостатокъ, а потому необходимо принимать мѣры къ береженію лѣсовъ, не забывая о томъ, какъ тяжело придется дѣтямъ и вну-

камъ нынѣшнихъ засельщиковъ, если лѣса будутъ столь же хищнически истребляться.

Преобладающія лѣсныя породы—лиственица и сосна. За ними идутъ кедръ, пихта, береза, ель, осина и ольха. По низинамъ и берегамъ рѣкъ растутъ ива, черемуха, сибирская яблоня, плоды которой не больше вишни. Большое распространеніе имѣетъ че-

Лиственно-сосновый лѣсъ близь с. Чиванскаго на правомъ берегу р. Ангары.

ремуха, ягоды которой сушатъ и мелютъ. Въ молотомъ видѣ запаренная кипяткомъ и сдобренная сахаромъ черемуха служитъ обычной у иркутскаго крестьянина приправой къ чаю и замѣняетъ варенье, употребляется также для печенья ватрушекъ. Въ лѣсу и на лугахъ много ягодъ: красной смородины, или кислицы, малины, брусники, голубицы, черники и пр.

Травяная растительность очень богата и разнообразна: здѣсь растутъ—пырей, мятликъ, лисохвостъ.

овсяница, тимофеевка, костеръ, красный клеверъ, горошекъ, эспарцетъ, вѣтреница, бѣлоборъ, лапчатка, одуванчикъ, рыжикъ, гречиха, вороніха, тысячелистникъ, купальница, иванъ-чай, чистотѣлъ, гирлецъ и пр. По падямъ и низовьямъ рѣкъ расположены роскошныя и ровныя пространства, которыя даютъ отъ 70 до 120 пудовъ душистаго питательнаго сѣна. Лучшіе сѣнокосы находятся въ пользованіи бурятъ, ко-

Сѣнокосная степь на Шамонскомъ переселенческомъ участкѣ Баяндайской вол.

торые занимаются, по преимуществу, скотоводствомъ. Русскіе, у которыхъ преобладаетъ земледѣльческій промыселъ, всякое открытое сѣнокосное мѣсто стараются занять подъ пашню, а потому у нихъ въ лугахъ замѣчается даже недостатокъ и мѣстами крестьяне уже переходятъ къ травосѣянію.

Населеніе.

На огромномъ пространствѣ Иркутской губерніи проживаетъ свыше 750 тысячъ душъ обоего пола, считая въ томъ числѣ населеніе городовъ и желѣзнодорожныхъ поселковъ, рабочихъ каменноуголь-

ныхъ копей и золотыхъ промысловъ, а также и войска. Преобладающее большинство населенія составляютъ русскіе; изъ инородцевъ больше всего бурятъ, ихъ около 100 тысячъ. Они проживаютъ главнымъ образомъ, въ Балаганскомъ, Иркутскомъ и Верхоленскомъ уѣздахъ и составляютъ коренное населеніе Иркутской губерніи, жившее здѣсь еще до прихода въ Сибирь русскихъ. Мало-по-мало они русѣютъ и утрачиваютъ свой прежній бытъ и нравы, постепенно сливаясь съ русскимъ народомъ.

Русскіе поселились здѣсь частью по распоряженію правительства: или какъ казаки, переселенные сюда въ цѣляхъ укрѣпленія края и приведенія къ повиновенію коренныхъ жителей, инородцевъ, или какъ сосланные сюда по приговорамъ судовъ «поселенцы». Большинство переселилось сюда добровольно. Вольное заселеніе губерніи началось давно, но правильное переселеніе, при участіи правительства, началось только съ 1896 года, и теперь нѣтъ почти такой губерніи въ Европейской Россіи, которая не послала бы сюда своихъ переселенцевъ. Болѣе всего насчитывается здѣсь могилевцевъ, свыше $2^1/_2$ тысячъ семей, и витебцевъ—около $1^1/_2$ тысячъ семей; свыше тысячи семействъ дала Смоленская губернія и около тысячи Минская. Много также уроженцевъ Уфимской, Черниговской, Псковской, Волынской, Подольской, Кіевской, Орловской, Вятской, Гродненской, Харьковской и другихъ губерній. Изъ этого перечня губерній выхода переселенцевъ не трудно усмотрѣть, что Иркутская губернія привлекаетъ къ себѣ жителей изъ самыхъ разнообразныхъ мѣстностей Европейской Россіи: степнякъ черниговецъ или кіевля-

150889
Междубиблиотечный ... Московская обл. биб.

нинъ находятъ возможность устраиваться здѣсь рядомъ съ жителемъ лѣсовъ изъ Минской, Витебской или Смоленской губерніи, уроженецъ жаркаго юга изъ Волынской губерніи селится здѣсь наравнѣ съ выходцами изъ Приуралья или сѣверной Псковской губерніи. Такое разнообразіе состава переселенцевъ Иркутской губерніи указываетъ на благопріятныя условія жизни, которыя даютъ возможность каждому устроиться здѣсь, не ломая пріобрѣтенныхъ съ дѣтства привычекъ и навыковъ.

Земледѣліе.

Главное занятіе русскаго сельскаго населенія—земледѣліе.

Посѣвомъ хлѣба стали заниматься въ Иркутской губерніи лѣтъ около трехсотъ тому назадъ. Вслѣдъ за появленіемъ въ ней первыхъ засельщиковъ, которые шли въ Сибирь съ сѣвера на югъ и на востокъ, въ томъ же направленіи шло и развитіе хлѣбопашества. Еще въ 1675 году первый русскій посолъ въ Китаѣ Николай Спафарій, ѣхавшій по нынѣшнему Якутскому тракту, наблюдалъ въ Верхоленскомъ уѣздѣ и въ сѣверной части Иркутскаго большіе по тому времени посѣвы хлѣба. Нынѣ трудно найти въ Иркутской губерніи мѣсто, гдѣ бы жители не засѣвали хлѣба. Даже на самомъ сѣверѣ Киренскаго уѣзда, по рѣкамъ Нижней Тунгузкѣ и Ленѣ, на границѣ съ Якутской областью, русскіе давно и съ выгодой занимаются хлѣбопашествомъ. Мѣстные инородцы, перенявшіе это дѣло отъ русскихъ, едва-ли въ общемъ не превзошли своихъ учителей. По край-

ней мѣрѣ, въ Верхоленскомъ уѣздѣ, да и во многихъ другихъ мѣстахъ губерніи, буряты больше занимаются хлѣбопашествомъ, чѣмъ русскіе. Большая часть хозяевъ здѣсь имѣетъ пашни отъ 5 до 10 десятинъ на дворъ.

Такимъ образомъ, въ Иркутской губерніи, не взирая на ея лѣсистость, хлѣбопашество привилось давно и поставлено широко. Произошло это оттого, что на хлѣбъ здѣсь всегда хорошій спросъ. Его много идетъ на золотые и другіе неземлѣдѣльческіе промыслы, въ города и для довольствія войскъ.

Большая часть пашенъ разработана изъ-подъ лѣса. Обращеніе лѣсной площади подъ пашню производится обыкновенно не сразу. Сначала лѣсъ «подчерчиваютъ», т. е. вокругъ стволовъ крупныхъ деревьевъ вырубаютъ до древесины кору и лубяной слой шириной около вершка. Мелкій лѣсъ вырубаютъ и сжигаютъ, при этомъ подгораетъ и несрубленный лѣсъ. Вслѣдствіе этого, чрезъ 3—5—8 лѣтъ лѣсъ становится сухостойнымъ, его частью убираютъ, частью сжигаютъ, оставляя рѣдкія большія деревья догнивать на корнѣ. Очищенную такимъ образомъ площадь распахиваютъ и оставляютъ до слѣдующей весны, когда ее опять распахиваютъ и боронятъ, въ іюлѣ еще разъ пашутъ, боронятъ и засѣваютъ озимой рожью. Такая подготовка покрытой лѣсомъ земли, очень длительна, но удобна тѣмъ, что не требуетъ значительныхъ единовременныхъ затратъ труда и средствъ.

Переселенцамъ на лѣсистыхъ участкахъ иногда некогда ждать, пока подчерченный лѣсъ вывалится

и сгніетъ. Поэтому, имъ приходится мѣстами прибѣгать къ болѣе трудному способу расчистки лѣса—корчевкѣ. Чтобы облегчить этотъ трудъ, правительство выдаетъ переселенцамъ, производящимъ расчистки для пашенъ на

Корчевка лѣса на переселенческомъ уч. Чернорѣченскомъ Балагонскаго уѣзда.

особенно трудныхъ участкахъ, денежныя награды, или преміи за расчистку первыхъ трехъ десятинъ. Кромѣ того, Переселенческимъ Управленіемъ производятся опыты ускоренія и удешевленія расчистки земли изъ-подъ лѣса посредствомъ машинъ и взрывчатыхъ веществъ.

Пашни, разработанныя изъ-подъ лѣса, особенно цѣнятся за ихъ плодородіе. Въ сравненіи со степными, лѣсныя пашни лучше выдерживаютъ засуху; на нихъ и вѣтеръ не такъ вредно дѣйствуетъ, какъ на степныя. Изъ такихъ, особенно цѣнимыхъ лѣсныхъ пашенъ считаются самыми лучшими тѣ, которыя покрыты были смѣшанымъ сосново-лиственымъ лѣсомъ. Затѣмъ по добротности идутъ земли подъ старыми рѣдкими березняками.

Лѣсостепь.

Подготовка земель къ посѣву производится такъ. Цѣлинныя земли, не бывшія въ обработкѣ, вспахиваются лѣтомъ или осенью не глубоко и пластъ оставляется. На слѣдующую весну, въ концѣ апрѣля, пока еще въ рѣдкихъ случаяхъ, по пласту сѣютъ ленъ или, послѣ неглубокой пахоты, ярицу. Чаще же пласты въ іюнѣ перепахиваются, а въ концѣ іюля или въ началѣ августа производится посѣвъ озими. Въ случаѣ нужды, въ лѣсостепяхъ Верхоленскаго и Балаганскаго уѣздовъ цѣлина, поднятая весною и хорошо разрыхленная лѣтомъ можетъ быть использована подъ посѣвъ озими осенью того же года. Земли, бывшія подъ посѣвомъ, раздѣляются на подлежащія оставленію подъ паромъ и засѣву яровыми. По сня-

тіи осенью урожая тѣ и другія, обычно, уходятъ подъ снѣгъ нетронутыми. Для посѣва на нихъ ярового, въ концѣ апрѣля или въ началѣ мая производится вспашка и усиленная бороньба, послѣ чего засѣвается овесъ или ячмень, а иногда на сильныхъ или удобренныхъ земляхъ пшеница или ярица. Пашня, оставляемая подъ паромъ, вспахивается на первый рядъ въ концѣ мая или въ началѣ іюня. Въ концѣ іюля производится вторая вспашка и посѣвъ озими. Если

Пахота подъ озимь по рѣдколѣсью.

же такое поле оставляютъ подъ яровой посѣвъ, то въ сентябрѣ перепахиваютъ и третій разъ, если поле окажется заросшимъ сорными травами.

У старожиловъ орудіями для обработки земли служили, а частью и теперь служатъ соха-колесуха и сабанъ. Эти орудія вытѣсняются плугами, которые начали болѣе распространяться съ начала заселенія губерніи переселенцами. Переселенцы обыкновенно пашутъ плугами, привозя ихъ съ родины, или покупая на мѣстахъ въ казенныхъ и частныхъ складахъ. Привозить плуги не стоитъ, такъ какъ

при этомъ приходится платить за провозъ а сверхъ того они могутъ оказаться негодными для обработки мѣстныхъ почвъ. Плуги лучше покупать на мѣстѣ: складовъ много, и цѣны не высоки. Бороны лучше имѣть съ желѣзными зубьями.

Удобреніе почвы въ губерніи примѣняется рѣдко. Новыя земли удобренія не требуютъ. Полезно удобрять супесчаныя почвы. Такія почвы удобряются навозомъ во многихъ мѣстахъ по рѣчнымъ долинамъ, а частью и по возвышенностямъ, напримѣръ, въ Иркутскомъ уѣздѣ. Огороды вездѣ удобряются.

Буряты удобряютъ покосы и мѣстами проводятъ на нихъ воду для полива. Навозъ вывозится обыкновенно зимой, въ количествѣ до 100 и болѣе возовъ на десятину. Послѣ таянія снѣга онъ разбрасывается по лугу равномѣрнымъ слоемъ и боронится обыкновенной бороной. Въ первый годъ по унавоженіи, трава идетъ плохо и преимущественно сорная, но на второй и въ послѣдующіе годы травы роскошно развиваются и даютъ до 350 пуд. хорошаго пырейнаго сѣна. Такіе унавоженные сѣнокосные участки называются утугами. Если представляется возможность провести на утугъ посредствомъ канавокъ воду изъ ближайшихъ ручейковъ и рѣчекъ то затраченый трудъ возвращается сторицей. Русское населеніе болѣе нуждается въ сѣнокосныхъ угодьяхъ, между тѣмъ удобреніе луговъ почти не примѣняетъ и восполняетъ недостатокъ своихъ сѣнокосовъ арендою ихъ у бурятъ. Кое гдѣ русскіе переходятъ уже и къ травосѣянію, что въ концѣ концовъ вынудитъ и ихъ къ удобренію и поливкѣ луговъ.

Опредѣленнаго сѣвооборота въ губерніи не существуетъ, но обыкновенно придерживаются двухполья—паръ, посѣвъ, безразлично—озимый или яровой.

Изъ хлѣбовъ въ губерніи воздѣлываютъ озимую рожь, яровую рожь (ярицу), пшеницу, овесъ и ячмень. Въ самое послѣднее время переселенцы изрѣдка пробуютъ сѣять озимую пшеницу, но еще рано говорить, стоитъ или нѣтъ ею заниматься здѣсь въ значительныхъ размѣрахъ.

Утугъ бурята Александрова въ Шотхолунскомъ участкѣ, Хоготовской волости.

Преобладающимъ хлѣбомъ въ Иркутской губерніи является рожь; за нею слѣдуетъ овесъ, а за овсомъ пшеница. На 100 десятинъ посѣва—ржи приходится 56 десятинъ, овса 22½, пшеницы 12½, ячменя 7 десятинъ, гречихи 1 десятина и на всѣ прочія сѣменныя растенія тоже 1 десятина. Это распредѣленіе посѣвной площади хлѣбовъ не одинаково для разныхъ мѣстностей губерніи.

Въ Нижнеудинскомъ, Балаганскомъ, Верхоленскомъ и Иркутскомъ уѣздахъ больше всего засѣваютъ озимой ржи: она занимаетъ около трети всего засѣва; посѣвы пшеницы, овса и яровой ржи распространены приблизительно поравну; меньше всего за-

сѣвается ячменя. Достойно вниманія, что пшеница имѣетъ наибольшее распространеніе не на югѣ губерніи, а въ сѣверной части Нижнеудинскаго и въ средней—Балаганскаго уѣзда.

Овсомъ больше всего занимаются въ волостяхъ, прилегающихъ къ желѣзной дорогѣ и къ гужевымъ путямъ перевозки грузовъ. Ячмень преобладаетъ въ Киренскомъ уѣздѣ. Рожь озимая или яровая засѣвается повсемѣстно.

Машинная уборка хлѣба на Андрюшинскомъ участкѣ.

Картофель родится повсемѣстно и почти всегда хорошо. Въ послѣдніе передъ войной годы винокуренные заводы въ Нижнеудинскомъ, Балаганскомъ и Иркутскомъ уѣздахъ стали гнать спиртъ изъ картофеля, чѣмъ и повысили спросъ на него.

Кромѣ указанныхъ хлѣбовъ на поляхъ сѣютъ картофель, ленъ, коноплю, просо, гречу, горохъ, табакъ и изрѣдка огурцы, для которыхъ устраиваютъ особыя высокія гряды вродѣ парниковъ Низъ грядъ

состоитъ изъ навоза, а сверху дѣлаются лунки, въ которыя насыпается „залогъ“, т. е. непаханая еще земля, въ которую и садятъ огурцы.

Въ прилегающей къ желѣзной дорогѣ полосѣ посѣвы льна начаты переселенцами. Ленъ родится хорошо. Волокно его расцѣнивается довольно высоко. Нынѣ принимаются мѣры къ расширенію посѣвовъ и сбыта льна. Повидимому, льноводству здѣсь предстоитъ значительное развитіе. Введеніе посѣвовъ льна должно благопріятно отразиться и на мѣстномъ хлѣбопашествѣ, такъ какъ новыя зем-

Уборка и возка сѣна.

ли съ трудомъ поддаются обработкѣ и на только что раздѣланной почвѣ посѣвы хлѣба рѣдко удаются. Между тѣмъ ленъ на нихъ родится вполнѣ удовлетворительно. Значитъ, свѣжераздѣланная земля сразу же можетъ приносить доходъ отъ льна, а выдергиваніемъ его изъ земли пашня разрыхляется и тѣмъ лучше подготовляется къ посѣву хлѣба.

Въ Иркутской губерніи сторожилы почти вовсе не умѣютъ добывать масло изъ сѣмянъ растеній. Между тѣмъ, здѣсь хорошо родятся и ленъ, и конопля. Переселенцамъ слѣдуетъ обратить вниманіе на эту статью дохода.

Огородничество пока развито только въ мѣстностяхъ, прилегающихъ къ Иркутску. Огородники здѣсь хорошо зарабатываютъ на ранней выгонкѣ огурцовъ, редиски, цвѣтной капусты и помидоровъ. Буряты, будучи основательными хлѣбопашцами, почему то совсѣмъ мало воздѣлываютъ овощей. Переселенцы, селящіеся среди бурятъ, могли бы сбывать имъ картофель, капусту, огурцы, горохъ, рѣпу, брюкву и т. п.

Въ среднемъ на казенной десятинѣ ржи озимой высѣваютъ 8 пудовъ, собираютъ до 60; ржи яровой высѣваютъ 12 пудовъ, собираютъ до 55; пшеницы высѣваютъ 13 пудовъ, собираютъ до 55; овса высѣваютъ 14, собираютъ до 70 пудовъ.



На покосѣ переселенца Шаманскаго участка Верхоленскаго уѣзда. Водворился на участкѣ въ 1914 г.

При особо благопріятныхъ обстоятельствахъ урожаи бываютъ много выше приведенныхъ среднихъ. Но случаются и недороды, напримѣръ, въ 1912 и 1913 годахъ, вслѣдствіе чрезвычайнаго изобилія дождей. Но и въ эти г.г. рожь въ среднемъ по губерніи отошла въ 49—48 пуд., пшеница—въ 37—48, овесъ—въ 44—56 и ячмень въ 45—59 пудовъ съ десятины.

Время посѣва хлѣба: озимой ржи—20 іюля—1—15 августа; яровой ржи—15 апрѣля—1—5 мая; пшени-

цы—1—15 мая; овса—съ послѣднихъ чиселъ апрѣля по 15 мая. Время сѣнокоса—іюль. Уборка хлѣбовъ начинается 1—6 августа и кончается къ 1 октября.

Сѣно и хлѣбъ старожилами и переселенцами обыкновенно убирается ручнымъ способомъ. Хлѣбъ жнутъ. Сѣнокосилки и жнейки встрѣчаются у болѣе зажиточныхъ старожиловъ, рѣдко у переселенцевъ. На пашняхъ плохо очищенныхъ отъ лѣса примѣнять уборочныя машины нельзя.

На сѣнокосѣ Баиндайскаго опытнаго поля.

Молотьба производится осенью и зимою (на ледяныхъ токахъ), какъ ручнымъ способомъ (цѣпомъ), такъ и при помощи конныхъ молотилокъ.

Вредителями сельскаго хозяйства являются сорныя травы, и въ незначительной степени насѣкомыя (кобылка).

Съ сорными травами борются очисткой сѣмянъ и неоднократной перепашкой полей передъ посѣвомъ, а частью также пропалываніемъ.

Кобылка вредитъ рѣдко и не повсемѣстно. Засухи въ губерніи также бываютъ рѣдко. Дожди часто мѣшаютъ уборкѣ сѣна.

Измѣреніе роста озимой ржи на Баиндайскомъ опытномъ полѣ.

Агрономическая помощь населенію устроена слѣдующимъ образомъ. Въ Иркутскѣ есть губернскій

агрономъ и агрономъ Переселенческаго Управленія. На мѣстахъ дѣйствуютъ уѣздные агрономы, инструктора сельскаго хозяйства вообще и особые инструктора: льноводства, пчеловодства и огородничества.

Предполагается увеличить число инструкторовъ и приурочить дѣятельность ихъ къ опредѣленнымъ небольшимъ площадямъ—агрономическимъ участкамъ. Агрономическіе участки предполагается снабдить опытно-показательными полями и сельско-хозяйственными орудіями.

На существующихъ казенныхъ опытныхъ поляхъ близъ с. Тулуна Нижнеудинскаго уѣзда и с. Баиндая Верхоленскаго уѣзда производятся опыты по улучшенію обработки почвы, по улучшенію сѣмянъ и съ посѣвами разныхъ хлѣбовъ и травъ.

Посѣщеніе этихъ опытныхъ полей полезно переселенцамъ и ходокамъ, которые будутъ близко отъ этихъ полей. На Баиндайскомъ и Тулунскомъ опытныхъ поляхъ возможно за умѣренную плату получить для посѣва хорошія сѣмена въ небольшомъ количествѣ.

Скотоводство.

Если сравнить состояніе скотоводства въ Европейской Россіи и въ Иркутской губерніи, то по числу головъ крестьянское хозяйство оказывается въ ней лучше обезпеченнымъ. Такъ на 100 душъ населенія приходилось въ 1913 году:

	Въ Иркутской губерніи.	Въ Европейской Россіи.
Лошадей	34	18
Рогатаго скота .	47	25
Овецъ	27	33
Козъ	3	1
Свиней	11	11

Скотъ на Духоборинскомъ переселенческомъ участкѣ.

Отсюда видно, что крестьянское хозяйство въ Иркутской губерніи чуть не вдвое лучше обезпечено лошадьми и рогатымъ скотомъ, чѣмъ въ Европейской Россіи и только овецъ разводятъ тамъ больше. Однако, не смотря на это, въ Иркутской губерніи чувствуется большой недостатокъ въ убойномъ скотѣ и тысячи головъ его ежегодно гонятъ изъ Монголіи. На это есть нѣсколько причинъ. Лучшіе скотоводы въ губерніи—буряты. Они вынуждены держать у себя много скота, такъ какъ главную пищу ихъ въ лѣтнее время составляетъ творогъ (по бурятски «арса»), который они заготавливаютъ цѣлыми бочками. Много скота нужно и русскимъ, такъ какъ здѣшній крестьянинъ привыкъ къ мясу, и въ то время какъ бурятъ обходится бараниной, русскій ѣстъ по пре-

имуществу говядину. Наконецъ, много скота требуется и для золотыхъ промысловъ.

Несмотря на ежегодный гонъ скота изъ Монголіи, Забайкалья и Западной Сибири скотоводство въ Иркутской губерніи не возрастаетъ, а падаетъ. Если сравнить; сколько было скота въ 1900 и въ 1913 году, то окажется, что, не смотря на большой приростъ населенія, которое увеличивалось и естествен-

Бурятскій рабочій быкъ.

нымъ путемъ и вслѣдствіе переселенія, общее количество скота не возросло, а упало. Къ 1 января 1900 года въ Иркутской губерніи считалось лошадей 254 тысячи головъ, а на 1 января 1914 г. 259 т., рогатаго скота въ 1900 г. было 353 т., а къ 1914 г. осталось 348 тысячъ. Происходитъ это отъ сокращенія площади луговъ, которые все больше раздѣлываются подъ пашню. За указанный промежутокъ въ 14 лѣтъ площадь сѣнокосовъ сократилась въ Иркутской губерніи болѣе чѣмъ на $55^1/_2$ тысячъ десятинъ,

или почти на четыре тысячи десятинъ въ годъ. Конечно, если крестьянинъ увеличиваетъ распашку за счетъ сѣнокосовъ, то стало быть онъ находитъ зерновое хозяйство болѣе выгоднымъ, чѣмъ скотоводство. Однако необходимо подумать и о томъ, что земля мало по малу выпахивается; мѣстами она уже и теперь требуетъ навоза, а со временемъ и совсѣмъ откажется родить безъ удобренія и что поэтому упадокъ скотоводства грозитъ въ будущемъ и земледѣльческому промыслу. Необходимо поэтому увеличивать производительность луговъ или по бурятскому способу: унавоженіемъ и орошеніемъ, или путемъ травосѣянія.

Бурятское стадо.

Въ Иркутской губерніи рогатый скотъ—малорослый; убойный вѣсъ его около 6—8 пудовъ, молока даетъ хотя и мало, но оно содержитъ много жира. При хорошемъ уходѣ, здѣшній скотъ могъ бы дать больше мяса и молока, чѣмъ теперь. Буряты очень заботливы къ скоту. Зимою онъ содержится у нихъ въ закрытыхъ и теплыхъ помѣщеніяхъ и пользуется мягкой подстилкой. Кормъ у бурятъ также хорошій. Утуги даютъ много прекраснаго пырейнаго сѣна, на кото-

ромъ и откармливается бурятскій скотъ. Совсѣмъ не тотъ уходъ за скотомъ у русскихъ, и особенно плохъ у старожиловъ. Крестьянскій скотъ помѣщается въ холодныхъ, часто открытыхъ сараяхъ и питается соломой, о бъѣдки которой служатъ ему и подстилкой. На помѣщенныхъ выше рисункахъ можно видѣть, какая разница между бурятскимъ и русскимъ скотомъ, хотя порода у нихъ одна и та же: все зависитъ отъ разницы въ уходѣ.

Переселенцы лучше умѣютъ обращаться со скотомъ, чѣмъ старожилы. На переселенческихъ участкахъ кормовъ всегда много, а потому переселенцамъ слѣдовало бы стараться сразу же разводить на новыхъ мѣстахъ побольше скота. Тѣмъ, кто имѣетъ на родинѣ хорошихъ молодыхъ коровъ и бычковъ, слѣдуетъ привозить ихъ съ собой.

Маслодѣліе здѣсь ничтожное. Есть попытки улучшить постановку этого дѣла, и предпріимчивые люди могли бы съ выгодой заниматься имъ даже при обстановкѣ и условіяхъ веденія крестьянскаго хозяйства.

Малорослы здѣсь и лошади, но крѣпки и выносливы,— приспособились къ здѣшней природѣ. Однако-же, кто имѣетъ на родинѣ хорошихъ, молодыхъ лошадей, лучше сдѣлаетъ, если ихъ привезетъ съ собой, чѣмъ продавать дома за безцѣнокъ. Порядочныя лошади здѣсь дороги—50—100 рублей, да и при покупкѣ лошадей переселенцевъ часто обманываютъ.

Содѣйствіе къ развитію и улучшенію скотоводства въ губерніи оказываютъ казенная ферма Иркутскаго сельскохозяйственнаго училища и частныя лица, которыя имѣютъ породистыхъ производителей.

Въ с. Тулунъ устроенъ для рогатаго скота переселенческій случной пунктъ, гдѣ имѣется хорошій производитель тирольской породы. Повальныя болѣзни на скотъ случаются рѣдко. Противъ заноса болѣзней изъ Монголіи принимаются мѣры ветеринарнымъ надзоромъ, который оказываетъ помощь и населенію, въ случаѣ появленія болѣзней на скотъ.

Здѣсь необходимо упомянуть еще объ особой породѣ монгольскаго скота—„якъ“, которую начинаютъ разводить въ южной части Иркутской губерніи. Въ Монголіи онъ употребляется какъ мясной и молочный скотъ, а также для перевозки вьюковъ по трудно проходимымъ горнымъ тропинкамъ. Якъ значительно крупнѣе не только бурятскаго, но и россійскаго быка, покрытъ густой длинной обвислой шерстью, почему онъ не боится мошки, которая тучами вьется надъ пастбищами многихъ сибирскихъ мѣстностей и такъ изводитъ скотъ, что онъ, голодный, убѣгаетъ въ деревню, лишь бы спастись отъ нестерпимаго зуда, причиняемаго мошкой, слѣпнями, оводами и прочимъ „гнусомъ“, какъ зовутъ сибиряки этихъ жалящихъ насѣкомыхъ. Молоко яка густое и вкусное, а мясо нѣсколько грубѣе коровьяго.

Въ сѣверныхъ частяхъ Иркутской губерніи разводятъ также и оленей. На югѣ начинаетъ развиваться разведеніе особаго вида оленя, который называется „изюбрь“. Это животное каждую зиму сбрасываетъ рога, а къ веснѣ у него отрастаютъ новые. Рога изюбря называются, по мѣстному, «панты». Пока панты еще не окостенѣли и покрыты мягкой пушистой шерстью, ихъ спиливаютъ и продаютъ китайцамъ, которые употребляютъ панты на приготов-

леніе лѣкарствъ и платятъ отъ 7 до 10 рублей за фунтъ. При среднемъ вѣсѣ роговъ около 5—6 фунтовъ, промыселъ этотъ очень выгоденъ, а потому нѣкоторые охотники ловятъ дикихъ изюбрей или молодыхъ телятъ, выпаиваютъ ихъ молокомъ и воспитываютъ въ особо отгороженныхъ въ лѣсу мѣстахъ, которыя зовутся изюбрятниками.

Лѣсной промыселъ.

Обиліе въ Иркутской губерніи сплавныхъ рѣкъ, которыя или вплоть подходятъ къ желѣзной дорогѣ, какъ Ангара и Иркутъ, или пересѣкаютъ ее, какъ Уда, Ока и другія, создаетъ весьма благопріятныя условія для развитія въ ней лѣсныхъ промысловъ, которые для мѣстнаго крестьянства послѣ земледѣлія и скотоводства имѣютъ первостепенное значеніе. Прибрежные жители этихъ мѣстъ зимою заняты рубкой и заготовкой лѣса, а весною сплавомъ его въ города, на заводы и на желѣзную дорогу, отъ которой крестьяне получаютъ большіе подряды на заготовку дровъ, шпалъ, досокъ, бревенъ и другого строительнаго матеріала. Лѣсной промыселъ въ Иркутской губерніи развивается съ каждымъ годомъ все болѣе. Такъ въ 1912 году въ 62 селеніяхъ было занято лѣснымъ промысломъ 8116 человѣкъ изъ 3073 переселенческихъ семействъ. Ими продано было свыше полумилліона шпалъ и до 46.500 бревенъ, за что выручено до двухсотъ тысячъ рублей. За рубку лѣса на продажу съ переселенческихъ участковъ взималась попенная плата, поступившая въ мірскія суммы на разныя общественныя надобности. Въ томъ

же году въ Зиминскомъ и Око-Тагнинскомъ подрайонахъ былъ произведенъ опытъ заготовки лѣсныхъ матеріаловъ хозяйственнымъ способомъ на испрошенную безпроцентную ссуду въ 30.000 руб. Всего 28 переселенческими обществами было заготовлено хозяйственнымъ способомъ для Сибирской и Забайкальской желѣзныхъ дорогъ около 100 тысячъ шпалъ. Подрядныя цѣны для первой дороги были 62 коп. за шпалу и для второй—85 коп., со сдачей на ст. Иннокентьевская. Чистый заработокъ крестьянъ отъ этой заготовки составилъ отъ $32^1/_2$ до 43 коп. со шпалы. Хорошій заработокъ даетъ населенію заготовка шпалъ и по найму отъ подрядчиковъ. Въ 1911 году, напримѣръ, за выдѣлку въ лѣсу шпалъ платили рабочему отъ 1 р. до 1 р. 50 к. въ день и до 2 руб. въ день на человѣка съ лошадью за подвозку шпалъ къ сплавной рѣкѣ; за сплавъ же отъ 2 до 3 рублей въ день. Въ 1913 году заготовкой шпалъ было занято 78 селеній и 10328 человѣкъ изъ 4076 переселенческихъ семействъ.

Заготовкѣ и обработкѣ дерева въ Иркутской губерніи предстоитъ широкое развитіе, такъ какъ предвидится сбытъ лѣса въ степныя мѣста Западной Сибири, а можетъ быть даже и заграницу, такъ какъ лѣса въ Иркутской губерніи не только много, но онъ еще отличается своею добротностью, особенно сосна.

Для увеличенія заработковъ мѣстнаго населенія и для снабженія лѣсомъ переселенческихъ лѣсныхъ складовъ въ Западной Сибири и въ Иркутской губерніи, въ Зиминскомъ подрайонѣ Переселенческимъ

Управленіемъ строится казенный лѣсопильный заводъ.

Чтобы зря не пропадали пни, валежникъ, сухостой, мѣшающіе распашкѣ земли, и чтобы показать, какъ все это можно использовать, въ 1913 году Переселенческимъ Управленіемъ устроенъ и пущенъ въ ходъ въ Око-Тагнинскомъ подрайонѣ, недалеко отъ ст. Тагны, скипидарно-очистительный заводъ съ небольшимъ показа-

Скипидарный и смолокуренный показательный заводъ Переселенческаго Управленія въ селѣ Тагнѣ Балаганскаго уѣзда.

тельнымъ для крестьянъ смолокуренно-скипидарнымъ заводомъ. Уже и теперь нашлись переселенцы, желающіе заняться устройствомъ небольшихъ смолокуренно-скипидарныхъ заводовъ. Изъ смолы приготовляется варъ (пекъ), имѣющій большое примѣненіе въ судоходствѣ. Если на скипидаръ и варъ явится большой спросъ, то для жителей лѣсистой Иркутской губерніи откроется еще выгодное занятіе—перегонка дерева въ смолу и скипидаръ. Дѣло это налаживается и предполагается не только обучать ему пересе-

ленцевъ, но и выдавать маломочнымъ безпроцентныя ссуды на устройство скипидаро-смолокуренныхъ заводовъ.

Къ лѣснымъ же промысламъ относится собираніе кедровыхъ орѣховъ. Идущіе «кедровать» собираются артелями, берутъ съ собою вьючныхъ лошадей, провизію и располагаются таборомъ въ кедровыхъ лѣсахъ. Кедровыя шишки сбиваютъ особыми колотушками, которыя состоятъ изъ деревянныхъ обрубковъ, пуда въ $1^1/_2$ вѣсомъ, которые прикрѣпляются къ палкѣ. Этими колотушками ударяютъ по стволу, отъ чего онъ сотрясается и дерево роняетъ шишки, которыя тутъ же и обмолачиваются. Въ день, судя по урожаю, можно набрать орѣховъ иногда до $1^1/_2$ пуда на человѣка, что, при цѣнѣ орѣха въ 2—3 рубля за пудъ, даетъ хорошій заработокъ. Но урожай орѣха бываетъ не каждый годъ.

Охота.

Охота на звѣря и птицу составляетъ также одинъ изъ важныхъ подсобныхъ промысловъ мѣстнаго населенія. Лѣсистыя и гористыя побережья Байкала, отроги Саянскихъ горъ, пересѣкаемые долинами рѣкъ и водораздѣльный хребетъ между Ангарой и Леной представляютъ главныя звѣропромышленныя мѣста, ближайшія къ наиболѣе заселенной полосѣ Иркутской губерніи. Обычный промысловой звѣрь—бѣлка, хорекъ, колонокъ, соболь, лисица, медвѣдь, горностай, рысь, россомаха и выдра. Дикія козы въ четырехъ южныхъ уѣздахъ встрѣчаются повсемѣстно, какъ

въ глухой тайгѣ, такъ и вблизи жилыхъ мѣстъ; сохатые (лоси) и изюбри (олени) встрѣчаются рѣже козъ и въ мѣстахъ, болѣе удаленныхъ отъ селеній.

Болѣе всего добывается бѣлки. Она питается по преимуществу кедровыми орѣхами, хотя, при неурожаѣ, не брезгаетъ сѣменами и другихъ хвойныхъ породъ. Поэтому бѣлки бываетъ много только въ урожайные на орѣхъ годы. Должно однако сказать, что съ каждымъ годомъ добыча звѣря становится все труднѣе: людскія поселенія все дальше заходятъ въ тайгу; лѣса постепенно вырубаются, истребляются палами и звѣрь бѣжитъ отъ человѣка все дальше, въ глубь трудно доступныхъ для него горныхъ пространствъ.

Шкуры пушныхъ звѣрей, идущія на выдѣлку мѣховъ, продаются мѣстнымъ и заѣзжимъ торговцамъ, скупающимъ ихъ для перепродажи купцамъ, сбывающимъ пушнину на Ирбитскую и Нижегородскую ярмарки и за границу. Цѣны на шкуры стоятъ высокія. Бѣлку продаютъ отъ 30 до 50 к., лисица свѣтлая—3—7 р., красная—9—18 р., медвѣдь—10—40 р., соболь—30—250 р., горностай—1—3 р., колонокъ—1 руб. 10 коп.,—1 руб. 80 коп., лось—4—8 руб.

Промыселъ въ дальнихъ тайгахъ начинается въ первыхъ числахъ октября, по окончаніи полевыхъ работъ, и продолжается 1—1½ мѣсяца, до наступленія мороза и выпаденія глубокаго снѣга. Уходя на осенній промыселъ, промышленники соединяются въ артели изъ 3—5—10 человѣкъ.

Звѣропромышленностью пока занимаются, главнымъ образомъ, старожилы, хотя большинство южныхъ звѣропромышленныхъ мѣстъ находится ближе

къ переселенческимъ участкамъ, а потому звѣропромышленники начинаютъ появляться и изъ переселенческой молодежи, обучившейся этому дѣлу у старожиловъ.

Рыболовство.

Въ рѣкахъ Ангарѣ, Иркутѣ, Китоѣ, Бѣлой, Окѣ, Iѣ, Удѣ, Бирюсѣ съ ихъ притоками водится достаточно рыбы не только для собственнаго продовольствія населенія, но и для продажи. Старожилы рыбу ловятъ круглый годъ. То же могутъ и должны дѣлать и переселенцы, участки которыхъ расположены по названнымъ рѣкамъ или по ихъ притокамъ. Въ рѣкахъ и озерахъ водятся: харіусъ, ленокъ, таймень, сигъ, щука, налимъ, окунь, елецъ, карась, сорога; попадается язь. На сѣверѣ Нижнеудинскаго уѣзда и въ Киренскомъ въ большихъ рѣкахъ ловятъ красную рыбу—стерлядей и осетровъ. Въ озерѣ Байкалѣ добывается неводами омуль, имѣющій въ Иркутской губерніи и въ Забайкальской области такое же распространеніе, какъ у насъ селедка.

Прочіе промыслы населенія.

Изъ другихъ промысловъ Иркутской губерніи слѣдуетъ особенно отмѣтить извозъ и дворничество. Въ прежніе годы они давали крупные заработки всему притрактовому населенію, которое засѣвало много овса для проходившихъ по немъ многочисленныхъ обозовъ, тянувшихся изъ Томска въ Иркутскъ и обратно съ разными товарами и чаемъ.

Съ проведеніемъ Сибирской желѣзной дороги этотъ промыселъ сохранилъ свое значеніе только для населенія, проживающаго по Якутскому тракту.

Отъ Иркутска до с. Качуга и г. Верхоленска на р. Ленѣ круглый годъ перевозятъ товары, пассажировъ и почту. Часть груза идетъ по Куленгскому тракту. Много грузовъ перевозится по Балаганскому уѣзду, отъ станціи Тыреть и Залари до пристани Жигалово на рѣкѣ Ленѣ, въ Верхоленскомъ уѣздѣ. По этому же пути проходитъ ежегодно много рабочихъ, направляющихся изъ разныхъ мѣстъ Сибири и Европейской Россіи на пріиски по р.р. Витиму и Олекмѣ и возвращающихся оттуда. Населеніе поэтому немало зарабатываетъ перевозкой на собственныхъ лошадяхъ товаровъ и пассажировъ и поставкой продовольствія для людей и лошадей въ мѣстахъ остановокъ. Въ Верхоленскомъ уѣздѣ много переселенческихъ участковъ по Якутскому и Куленгскому трактамъ, есть переселенческіе участки и вблизи Тыреть-Жигаловскаго тракта. Въ другихъ мѣстахъ губерніи, кромѣ указанныхъ, извозъ развитъ слабо. Для переселенцевъ можетъ имѣть интересъ трактъ отъ желѣзнодорожной станціи Тулунъ до села Братскаго.

Постройка сплавныхъ судовъ и сплавъ грузовъ даютъ народу также значительный заработокъ. Наибольшее развитіе онъ получилъ въ Верхоленскомъ уѣздѣ, на р. Ленѣ. Въ меньшей мѣрѣ промыслы эти существуютъ въ Киренскомъ уѣздѣ, по р. Ленѣ и притоку ея Кутѣ а также и по р. Ангарѣ, въ Иркутскомъ и Балаганскомъ уѣздахъ.

Пчеловодство пока развито мало, но, судя по имѣющимся опытамъ, въ будущемъ можетъ давать

жителямъ хорошій доходъ. Въ Иркутскѣ есть казенная опытная пасѣка, которой завѣдываетъ инструкторъ пчеловодства. Пасѣки встрѣчаются изрѣдка также у переселенцевъ въ разныхъ мѣстахъ губерніи.

На западномъ побережьѣ озера Байкала имѣются небольшіе золотые промыслы, а далеко за Киренскомъ, въ той части губерніи, которая отошла къ ней отъ Якутской области, по рѣкамъ Витиму и Олекмѣ, находятся извѣстныя всему міру богатѣйшія золотоносныя розсыпи. Иркутскіе жители неохотно идутъ на пріисковыя работы; но кромѣ поисковъ золота, люди могли бы заниматься тамъ сельско-хозяйственными и лѣсными промыслами и ремеслами. Несмотря на трудность веденія хозяйства въ этихъ мѣстахъ, предпріимчивые люди могли бы разводить тамъ скотъ, косить сѣно, заниматься огородничествомъ и даже хлѣбопашествомъ. Цѣны на всѣ произведенія сельскаго хозяйства стоятъ тамъ необыкновенно высокія: молоко 50 коп. бутылка, яйца 50 к.—1 руб. десятокъ, сѣно 1—2 руб. пудъ, овесъ 2 руб. пудъ, ржаная мука 3 руб., пшеничная 3 руб. 50 коп., мясо 5—8 руб., масло скоромное 20—26 руб. пудъ. Въ прилегающихъ къ золотымъ промысламъ мѣстахъ переселенческихъ участковъ нѣтъ. Сельскимъ хозяйствомъ тамъ можно заниматься или на казенныхъ или на старожильческихъ земляхъ, для чего землю надо арендовать, если же приписаться въ общество или селеніе, то общественною землею можно пользоваться на общемъ для старожиловъ основаніи. Кромѣ того, хорошій заработокъ на пріискахъ даетъ извозъ: поставка хлѣба, сѣна, овса и другихъ товаровъ а также лѣсной промыселъ.

Въ окрестностяхъ селеній Черемхова, Кутулика, Головинскаго и Тулуна, расположены каменно-угольныя копи, на коихъ занято до 2000 человѣкъ. Копи находятся въ густо заселенной полосѣ у самой Сибирской желѣзной дороги.

Въ с. Усольѣ Иркутскаго уѣзда, въ селеніяхъ Усть-Кутѣ и Шестаковѣ Киренскаго имѣются солеваренные заводы, но они не требуютъ значительнаго числа рабочихъ а потому и не даютъ большихъ доходовъ населенію.

Можно имѣть заработки на желѣзной дорогѣ, на службѣ пути и ремонта. Особенно нуждается Иркутская губернія, какъ и вообще вся Сибирь, въ ремесленникахъ, а потому хорошій ремесленникъ всегда можетъ найти здѣсь обезпеченный заработокъ.

Устройство переселенцевъ на новыхъ мѣстахъ.

Съ начала открытія Иркутской губерніи для переселенцевъ въ ней водворилось около 100.000 выходцевъ изъ губерній Европейской Россіи. Многіе изъ нихъ устроились уже такъ хорошо, что имѣютъ хозяйства не хуже старожильческихъ, а иногда и лучше ихъ.

Въ первое время по водвореніи переселенцамъ всегда приходилось трудно. Успѣшно перебороли всѣ трудности тѣ, которые имѣли нѣкоторый запасъ денегъ, и сильныя семьи, или которые поселились на болѣе легкихъ участкахъ. Слабымъ семьямъ, поселившимся на трудныхъ лѣсныхъ участкахъ, иногда было не по силамъ превозмочь всѣ трудности хозяй-

ственнаго обзаводства на новыхъ мѣстахъ, и случалось, что нѣкоторыя изъ этихъ семей возвращались обратно въ Европейскую Россію или уходили въ другіе переселенческіе районы. По прибытіи съ семьей на участокъ, новоселу приходится озаботиться о жилищѣ и нерѣдко зачислившіеся на прилегающихъ къ старожиламъ участкахъ до постройки своихъ избъ, временно, снимаютъ помѣщенія у старожилъ, платя имъ за постой. На участкахъ, отстоящихъ далеко отъ старожилыхъ селеній, новоселу приходится заводить какой нибудь шалашъ изъ древесной коры или сѣна,



Участокъ Алкинскій на 5-мъ году по водвореніи.

или строить временную землянку и ютиться въ такихъ помѣщеніяхъ до постройки собственной избы. Нѣкоторые, зачисливъ доли, берутъ временное водвореніе на участокъ и возводятъ на немъ избу, а потомъ уже привозятъ и семьи.

Почти на всѣхъ участкахъ Иркутской губ., открытыхъ для немедленнаго водворенія, имѣются поляны, пригодныя для распашки въ первый же годъ по водвореніи. Гдѣ нѣтъ такихъ полянъ, тамъ арендуютъ пашни у старожиловъ, поблизости къ участку, и это дѣлается нѣкоторыми тотчасъ по зачисленіи на участокъ, до поѣздки за семьей въ Европейскую

Россію. Иные нанимаютъ старожиловъ поднять хоть полдесятины цѣлины или распахать небольшое пространство пашни и засѣять его, чтобы имѣть свой

Домъ и хозяйство переселенца Алконскаго участка на 5-мъ году водворенія

хлѣбъ въ первый же годъ по водвореніи на участокъ съ семьей.

Переселенческій участокъ Бурухъ на 10-мъ году основанія.

Переселенцамъ, водворившимся на сильно залѣсенныхъ участкахъ, нельзя расчитывать въ первый годъ быть со своимъ хлѣбомъ. Пока идетъ раскор-

чевка лѣса, необходимо извлекать доходъ еще изъ разныхъ промысловъ и постороннихъ заработковъ.

Принимаясь за обработку земли, новоселы должны присматриваться къ тому, какъ ее обрабатываютъ старожилы,—иначе возможны ошибки.

Домъ переселенца на участкѣ Чеботариха на 6-мъ году водворенія. Внизу первоначальное жилище.

Пріобрѣтеніе хорошихъ лошадей и скота бываетъ иногда затруднительно. Особенно надо остере-

Домъ переселенца на участкѣ Чеботариха черезъ 10 лѣтъ по водворенiи.

гаться недобросовѣстныхъ барышниковъ, которые нерѣдко сбываютъ переселенцамъ негодный скотъ за высокую цѣну.

Сельско-хозяйственныя орудія слѣдуетъ пріобрѣтать изъ казенныхъ складовъ и ихъ отдѣленій, имѣ-

ющихся въ селеніяхъ неподалеку отъ переселенческихъ участковъ.

Наиболѣе трудны первые 3—4 года по водвореніи. Затѣмъ хозяйство налаживается и переселенецъ уже нужды не терпитъ.

Какъ на примѣръ хорошаго устройства, можно указать на хозяйство переселенца Красильникова на Иконниковскомъ участкѣ Романовской волости. Кра-

Мостъ черезъ р. Гуту на 24-й верстѣ между селеніями Зима и Георгіевскій уч.

сильниковъ выходецъ изъ Нижегородской губ., хорошо грамотный, водворенъ на участкѣ въ 1910 г. Семья его состоитъ изъ него самого 38 лѣтъ, жены 28 лѣтъ, трехъ сыновей—10, 8 и 3 лѣтъ и двухъ дочерей 11 и 5 лѣтъ. На родинѣ занимался земледѣліемъ и плотничествомъ и, водворяясь въ Сибири, не имѣлъ ни копейки денегъ. Ссуды на домообзаводство получилъ 150 рублей. Зимой зарабатываетъ лѣснымъ промысломъ до 200 рублей. Теперь

имѣетъ: домъ 9 на 12 арш., хлѣвъ, амбаръ, 2-хъ лошадей, 1 корову, 2 телокъ, 1 телѣгу, 1 плугъ, 3 бо-

Паромъ черезъ р. Ія.

роны и проч. мелкія сельско-хозяйственныя орудія; разработанной земли подъ посѣвъ имѣетъ $2^1/_2$ деся-

Глубокій колодецъ работающій конной тягой на уч. Игоревскомъ Баиндаевской вол., Верхоленскаго уѣзда.

тины и расчищенной изъ подъ лѣса и готовой къ обработкѣ 3 десятины. Все имущество Красильни-

кова, не считая разработанной пашни, оцѣнивается въ 600 руб. Хозяйство Красильникова можно считать среднимъ для переселенцевъ, осѣвшихъ на лѣсныхъ участкахъ Иркутской губерніи. И такихъ хозяйствъ много. Многіе переселенцы устроились гораздо лучше Красильникова, но есть много хозяйствъ и плохихъ, вслѣдствіе неумѣнія нѣкоторыхъ новоселовъ примѣниться къ новымъ условіямъ жизни.

Справочныя цѣны до войны.

На хлѣбъ:

Рожь	отъ	75	к.	до	1	р. 30	к. пудъ.
Пшеница	„	80	„	„	1	р. 70	к. „
Ржаная мука . . .	„	80	„	„	1	р. 40	к. „
Пшеничная мука .	„	1 р.	—	„	„	2 р. —	к. „

На овощи:

Картофель—пудъ	—	р.	20	к.	—	р.	50 к.
Капуста—сотня вилковъ . .	2	р.	—	к.	4	р.	— к.
Огурцы—сотня	—	р.	65	к.	—	р.	70 к.

На другіе съѣстные припасы:

Пудъ мяса	2	р.	50	к.	—	5	р. 60 к.
Фунтъ соли							2 к.

На скотъ:

Рабочая лошадь	отъ	30	до	100	руб.	
Гулевая лошадь	„	20	„	50	„	
Жеребенокъ	„	5	„	30	„	
Дойная корова	„	30	„	60	„	
Свинья	„	10	„	20	„	
Овца	„	3	„	8	„	

На инвентарь:

Телега на 4 колесахъ	отъ	25	р.	до	30	р. —	к.
Скатъ окованныхъ колесъ					18	„ —	„
Сани съ подрѣзомъ					5	„ —	„
Дуга					1	„ 50	„
Хомутъ со шлеей и сѣделкой					12	„ —	„
Деревянная борона съ желѣзными зубьями					3	„ —	„
Оконная рама со стекломъ					2	„ —	„

Коса литовка	— „	75 „
Серпъ	— „	50 „
Топоръ	1 „	— „
Пила поперечная	2 „	— „
Пила продольная для теса	6 „	— „

На землю:

Десятина распаханной земли на годъ	5—8 р.
Десятина земли подъ жнивье	3 р. 50 к.—5 р.

На кормъ:

Пудъ сѣна	отъ 10 к.	до	— р.	40 к.
Возъ соломы	„ 60 „	„	2 „	— „
Пудъ овса	„ 40 „	„	1 „	20 „

На рабочіе руки:

а) Плата поденная.

	Лѣтомъ (апрѣль-октябрь) На харчахъ своихъ.	Лѣтомъ (апрѣль-октябрь) На харчахъ хозяйскихъ.	Зимою (октябрь-ноябрь). На хозяйскихъ харчахъ.
Мужчинѣ	90 к.	70 к.	40 к.
Женщинѣ	60 „	45 „	30 „
Подростку	35 „	25 „	20 „

б) Плата мѣсячная.

	Лѣтомъ (апрѣль-октябрь) На харчахъ своихъ.	Лѣтомъ (апрѣль-октябрь) На харчахъ хозяйскихъ.	Зимою (октябрь-апрѣль). На хозяйскихъ харчахъ.
Мужчинѣ	21 р.	13 р.	8 р.
Женщинѣ	12 „	7 „	5 „
Подростку	9 „	4 „	3 „

в) Плата сроковая.

	На годъ.	Отъ Покрова до Пасхи.	Отъ Пасхи до Покрова.
	На хозяйскихъ харчахъ.		
Мужчинѣ	95 р.	40 р.	55 р.
Женщинѣ	35 „	35 „	35 „
Подростку	30 „	20 „	25 „

г) Сдѣльныя платы (За 1 каз. дес. 2400 кв. с.):

	На своихъ харчахъ.
Поднять новь	отъ 8 р. до 10 р.
Вспахать мягкую пашню	„ 4 „ „ 5 „
Заборонить и посѣять	„ 5 „ „ 7 „
Сжать и связать руками	„ 6 „ „ 8 „
Сжать жнейкою безъ вязки . . .	„ 2 „ „ 3 „
Связать	„ 2 р. „ 3 р.
Ск сить хлѣбъ	„ 2 „ „ 4 „
Скосить сѣно	„ 2 „ „ 4 „
„ „ машиною	„ 2 „ „ 3 „

Молотьба:	Машинная	Ручная
За 100—120 сноповъ . . .	55 к.	45 коп.
За суслонъ	4 „	3 „

д) стоимость постройки плотниками четырехстѣнной избы . . . . . 100 рублей.

Каменщику	1 р.	50 к.	въ день.
Штукатуру	2 „	— „	„
Печнику	2 „	50 „	„
Плотнику	1 „	30 „	„
Столяру	1 „	75 „	„
Маляру	2 „	— „	„
Стекольщику	1 „	75 „	„
Кузнецу	2 „	— „	„
Слесарю	2 „	50 „	„

Описаніе переселенческихъ участковъ Иркутской губерніи.

Нижнеудинскій уѣздъ.

Тайшетскій подрайонъ.

Завѣдывающій подрайономъ живетъ въ селѣ Тайшетѣ, вблизи станціи Тайшетъ. Въ селѣ телеграфъ и почта, остановочный пунктъ для переселенцевъ, участковая больница, торговля разными товарами и сельско-хозяйственными орудіями. Кромѣ Тайшета, крупныхъ торговыхъ пунктовъ въ подрайонѣ нѣтъ. Въ Алзамаѣ имѣются лишь небольшія лавки.

Тайшетская волость. Участки при желѣзной дорогѣ образованы какъ для поселеннаго, такъ и для единоличнаго пользованія. Они расположены на возвышенной ровной площади, покрытой смѣшанымъ или лиственнымъ лѣсомъ. Почвы супесчаныя и темныя суглинистыя, съ густымъ травянымъ покровомъ. Рѣки и ключи, обезпечиваютъ участки водою; гдѣ нѣтъ естественныхъ водныхъ источниковъ, тамъ нетрудно вырыть колодцы. Станціи высадки—Тайшетъ и Баероновка.

Ссуда 165 рублей на семью.

Участки по рѣкамъ Бирюсѣ и Топорку, къ сѣверу отъ желѣзной дороги, занимаютъ частью ровную возвышенность, частью широкую береговую полосу вдоль большой рыбной рѣки Бирюсы. Въ нѣкоторые участки вошли разработанныя земли. Почвы суглинистыя и супесчаныя. Дорогами и водою обезпечены. Разстояніе участковъ отъ станціи Тайшетъ 25—50 верстъ. Всѣ участки предназначены для поселковаго заселенія.

Ссуда 200 рублей на семью.

Участки по рѣкамъ Бирюсѣ и Тымбыру, къ югу отъ желѣзной дороги, кромѣ одного хутора, поселковые. Участки расположены на холмистой возвышенности. Часть участковъ прилегаетъ къ сплавной и рыбной рѣкѣ Бирюсѣ, остальные расположены по ея притокамъ. Всѣ рѣчки довольно многоводны. Гористыя мѣста покрыты сосновымъ лѣсомъ со скуднымъ травянымъ покровомъ, могущимъ служить подножнымъ кормомъ; по склонамъ и падямъ — смѣшаный лѣсъ: лиственица, осина, береза, сосна съ густой травяной растительностью, равнинныя же мѣста покрыты рѣдкимъ березовымъ, мѣстами смѣшанымъ лѣсомъ, съ богатымъ какъ по разнообразію, такъ и по кормовымъ достоинствамъ, травянымъ покровомъ. Въ долинахъ рѣчекъ встрѣчаются открытые, большею частью сырые покосы. Побережье Бирюсы представляетъ собою сухую, почти безлѣсную равнину, ограниченную съ одной стороны рѣкой, съ другой холмами, иногда круто обрывающимися въ сторону долины. Почвы—различной окраски лѣсные суглинки, съ достаточнымъ запасомъ перегноя. На побережьѣ Бирюсы встрѣчаются супесчаныя почвы наноснаго

происхожденія. Большую часть участковъ слѣдуетъ отнести къ разряду трудныхъ. Въ 4 верстахъ отъ станціи Замзоръ проложена дорога до участка Тымбыръ, которая пройдетъ и по прочимъ участкамъ. Въ поселкѣ Калтоши устроенъ фельдшерскій пунктъ. Отъ Тайшета до участковъ 40—60 верстъ отъ станціи Замзоръ до участковъ 65 верстъ.

Ссуда 250 рублей на семью.

Алзамайская волость. Участки при желѣзной дорогѣ поселковаго и единоличнаго пользованія. Участки расположены въ бассейнѣ рѣки Топорка, невдалекѣ отъ старожильческихъ селеній Алзамайскаго общества, по рѣчкамъ Верхней Грибановой, Моховой, Шипиловкѣ, Романовкѣ и ключамъ Клубовскому, Кавалеріи и др. Поверхность довольно возвышенная и холмистая. Почвы преимущественно сѣрые лѣсные суглинки, достаточно плодородные; встрѣчаются и супеси. Участки покрыты смѣшанымъ и частью сосновымъ лѣсомъ, съ достаточнымъ количествомъ легкихъ для разработки площадей и богатой разнообразной травянистой растительностью. Встрѣчаются довольно значительныя площади старыхъ тарей, поросшихъ березникомъ. Открытыхъ покосовъ мало, но по падямъ имѣются узкія полосы, пригодныя для сѣнокошенія. Косить также можно по березнякамъ и смѣшаному лѣсу. Устройство колодцевъ, гдѣ это понадобится, не потребуетъ большихъ затратъ, большинство же участковъ обезпечены надземными питьевыми водами. Несмотря на близость къ желѣзной дорогѣ и старожильческимъ селеніямъ, большая часть участковъ обслуживается лишь верховыми тропами; ихъ не трудно

превратить въ колесныя дороги. Отъ станціи Алзамай до участковъ 10—30 верстъ.

Ссуда 165 рублей на семью.

Участки расположены еще въ районѣ дороги Алзамай-Костино, съ вѣткою на Баеръ. Эта группа соединяетъ участки Алзамайской волости, лежащіе при желѣзной дорогѣ, съ участками, расположенными по р. Удѣ. Группа содержитъ только поселковые участки. Поверхность ихъ ровная, или слегка волнистая. Усадебныя мѣста распланированы, большею частью, при естественныхъ водныхъ источникахъ. Нуждающіеся въ водѣ участки снабжены колодцами. Преобладающею почвою являются лѣсные суглинки на красной глинѣ. Всѣ участки покрыты лѣсомъ,—то сосновымъ съ примѣсью лиственницы, то лиственнымъ, или смѣшанымъ, состоящимъ изъ насажденій лиственицы, березы и сосны. Свободныхъ отъ лѣса площадей довольно мало. Луговъ мало, сѣнокошеніе возможно лишь по лѣснымъ полянамъ и по лугамъ. Всю группу слѣдуетъ признать трудной для заселенія, ввиду лѣсистости. Сообщеніе съ селомъ и желѣзнодорожной станціей Алзамай—по колесной дорогѣ Алзамай-Костино. Самые дальніе участки группы расположены верстахъ въ пятидесяти отъ желѣзной дороги.

Къ описанной группѣ примыкаютъ поселковые участки и участки единоличнаго пользованія, расположенные по верховьямъ р. Катармы, къ сѣверу отъ дороги Алзамай-Костино. Поверхность ихъ имѣетъ тотъ же волнистый характеръ; преобладающими почвами являются лѣсные суглинки и частью супеси. Участки расположены по старымъ гарямъ, заростающимъ березовымъ и смѣшанымъ лѣсомъ. Покосовъ

мало. Для разработки подъ пашни нѣкоторые участки довольно легки. Мѣстами, напротивъ, расчистка растущаго лѣса и колодника представитъ затрудненія. Орошены участки удовлетворительно. Сообщеніе съ желѣзной дорогой сначала по колеснымъ дорогамъ, затѣмъ по тропамъ. Растояніе участковъ отъ ближайшей станціи Алзамай достигаетъ 40—50 верстъ.

Участки по обѣимъ сторонамъ р. Уды, отъ д. Костиной до границы Енисейской губерніи почти исключительно поселковые. Большая часть участковъ непосредственно примыкаетъ къ р. Удѣ, остальные расположены по рѣчкамъ, впадающимъ въ Уду, каковы: Ендарма, Паренда, Ондоча, Чукша и др. Поверхность участковъ частью ровная, частью волнистая. Болѣе пересѣченными являются возвышенности близъ р. Уды: въ сторону отъ рѣки мѣстность пріобрѣтаетъ болѣе равнинный характеръ. Въ составъ нѣкоторыхъ приудинскихъ участковъ входитъ частями самая долина р. Уды. Въ хребтахъ преобладающею почвою являются лѣсные суглинки на красной глинѣ. Въ долинѣ р. Уды господствуетъ наносная супесчаная почва. Отъ участковъ, расположенныхъ вдоль линіи Алзамай-Костино, удинскіе участки отличаются значительно большимъ количествомъ свободной отъ лѣса земли; на нѣкоторыхъ участкахъ имѣются пашни и залежи. Тѣмъ не менѣе, почти всѣ участки группы изобилуютъ лѣсомъ. Покосовъ много на участкахъ, примыкающихъ къ р. Удѣ, а также по Чукшѣ. На участкахъ, лежащихъ въ сторонѣ отъ рѣки, сѣнокошеніе возможно лишь по логамъ и сѣнокоснымъ полянамъ. Участки орошены хорошо. Съ желѣзной дорогой группа соединяется дорогой Алзамай-Костино съ

вѣткой на Баеръ и колесной дорогою, идущею вдоль р. Уды отъ д. Костиной до границы Енисейской губерніи. Ближайшіе участки группы находятся въ 70 верстахъ отъ ст. Алзамай Сибирской желѣзной дороги, самые дальніе—верстахъ въ 120—150. Участки эти заселяются удовлетворительно.

Въ д. Баеръ имѣется фельдшерскій пунктъ.

Участки, расположенные въ верховьяхъ р. Паренды, являются наиболѣе отдаленными и, за отсутствіемъ пока дорогъ, наименѣе доступными, чѣмъ всѣ остальныя заселяемыя мѣстности Тайшетскаго подрайона. По колесной дорогѣ можно доѣхать отъ Алзамая, черезъ Баеръ и Мироново до деревни Ондриной Канскаго уѣзда Енисейской губерніи, находящейся въ 200 верстахъ отъ ст. Алзамай; оттуда на участки нужно ѣхать 30—40 верстъ по тропамъ. Участки расположены близь границы Енисейской губерніи и представляютъ собою старыя гари, покрытыя березовымъ и смѣшанымъ, состоящимъ изъ березы, осины, лиственицы и сосны, лѣсомъ съ хорошимъ травянымъ покровомъ. Почва—сѣрая суглинистая; песчаная—встрѣчается лишь на болѣе высокихъ хребтахъ, покрытыхъ сосновымъ лѣсомъ. Застаивающіяся въ падяхъ снѣговыя и дождевыя воды образуютъ небольшія болота: однако всѣ эти болота въ серединѣ лѣта пересыхаютъ. Вода остается лишь въ Парендѣ. Ввиду недостатка естественныхъ водныхъ источниковъ, распланированныя на участкахъ усадьбы снабжены колодцами.

Ссуда 250 рублей на семью.

Подрайонъ крестьянскаго начальника 1-го участка.

Крестьянскій начальникъ живетъ въ г. Нижнеудинскѣ, гдѣ имѣются телеграфъ, почта и разныя торговыя заведенія. Свободныхъ долей въ подрайнѣ болѣе 1300.

Уковская волость. Переселенческіе участки и хутора расположены въ бассейнѣ р. Уды, вдоль линіи желѣзной дороги и къ сѣверу отъ г. Нижнеудинска. Поверхность участковъ прорѣзывается довольно широкими сѣнокосными долинами. Въ общемъ мѣстность слегка волнистая и у населенныхъ пунктовъ незамѣтно переходитъ въ равнины. Почвы—лѣсные суглинки, сѣраго цвѣта, а въ долинѣ р. Уды почвы супесчаныя наноснаго происхожденія. Расположенные здѣсь участки отличаются большимъ количествомъ свободной отъ лѣса земли. Большая часть площади участковъ и хуторовъ покрыта средней густоты смѣшанымъ лѣсомъ, состоящимъ преимущественно изъ березы, лиственицы, сосны и иногда осины; березняки занимаютъ мѣстами значительныя пространства; среди лѣсныхъ площадей не рѣдко встрѣчаются старыя брошеныя залежи и рѣдколѣсье. Участки почти на всемъ пространствѣ имѣютъ богатый травяной покровъ. Растояніе до торговаго пункта и ст. высадки—Нижеудинска 20—50 верстъ.

Ссуда 165 рублей на семью.

Солонецкая волость. Поселковые переселенческіе участки расположены по рѣкѣ Удѣ и ея притокамъ—Куйту, Чалотаю, Уту и др. Въ участки вошли сѣнокосы и пашни. Поверхность участковъ въ юго-восточной части волости слегка волнистая, въ сѣвер-

ной же и западной частяхъ имѣются крутыя пади и горы. Почва въ долинѣ Уды преимущественно супесчаная. На хребтахъ—суглинистая, съ каменистой подпочвой. Участки покрыты на большей части своей площади смѣшанымъ лѣсомъ, на сѣверѣ съ преобладаніемъ сосны, на югѣ—березы и лиственицы. Травяной покровъ хорошій. По берегамъ рѣки Уды и ея притокамъ имѣются сѣнокосы. Орошеніе участковъ достаточное. Колесныя дороги соединяютъ участки съ г. Нижнеудинскомъ, отъ котораго участки отстоятъ на 25—70 верстъ. Станція высадки—Нижнеудинскъ.

Ссуда въ 165 рублей на семью, кромѣ участковъ Пещерный и Плитъ, гдѣ ссуда установлена въ 250 рублей на семью.

Подрайонъ крестьянскаго начальника 2-го участка.

Крестьянскій начальникъ живетъ въ селѣ Тулунѣ, верстахъ въ 5 отъ станціи Тулунъ. Въ селѣ телеграфъ, почта, участковая больница и разныя торговыя заведенія.

Шебартинская, Трактово-Курзанская, Шарагульская и Перфиловская волости. Здѣсь имѣются участки какъ для поселеннаго, такъ и для единоличнаго пользованія. Лѣсонасажденіе по преимуществу смѣшаное — сосна, лиственица и береза; почвы суглинистыя по березнякамъ и супесчаныя по смѣшаному лѣсу; водоснабженіе большею частью изъ надземныхъ источниковъ. Растительность состоитъ изъ густыхъ широколистныхъ травъ, произрастающихъ въ лѣсу. Районъ бѣденъ сѣнокосными угодьями. Заготовка сѣна на зиму происходитъ по лѣсу. Въ нѣ-

которые участки включены значительныя площади пахотныхъ земель. Тамъ, гдѣ этого нѣтъ, приходящіе новоселы на первое время могутъ арендовать пашню у старожиловъ. Участки расположены вблизи желѣзной дороги, въ густозаселенной полосѣ. Станціи высадки—Худоелань, разъѣздъ Шебарта, Будагово и Тулунъ.

Ссуда 100 и 165 рублей на семью.

Тулунскій подрайонъ.

Завѣдующій подрайономъ живетъ при станціи Тулунъ на переселенческомъ пунктѣ. Имѣется почта, телеграфъ, переселенческая больница, переселенческій складъ сельско-хозяйственныхъ орудій. Въ предѣлахъ подрайона большихъ торговыхъ центровъ нѣтъ. Торговыя заведенія имѣются въ Тангуѣ, Илирѣ, Коби. Въ 5 верстахъ—торговое село Тулунъ.

Гуранская и Тангуйская волости. Въ подрайонъ входятъ участки, отруба и хутора по Братскому тракту, идущему отъ села Тулуна до села Братскаго на Ангарѣ, и по дорогѣ отъ села Гурана до д. Бады, по притокамъ р.р. Іи и Оки и по самымъ этимъ рѣкамъ. Здѣсь есть участки, въ которые входятъ легкія для разработки мѣста—березняки съ полянами и полустепныя площади. Эти участки и хутора находятся на растояніи отъ 70 до 150 верстъ отъ станціи Тулунъ Сибирской желѣзной дороги. Большая часть ихъ расположена невдалекѣ отъ старожильческихъ селеній и снабжена дорогами.

Ссуды 100, 165, 200 и 250 рублей на семью.

Подрайонъ крестьянскаго начальника 4-го участка.

Крестьянскій начальникъ живетъ въ с. Братскомъ, въ 240 верстахъ отъ станціи Тулунъ по Братскому тракту. Въ с. Братскомъ есть почта, участковая больница и торговыя заведенія. Другое крупное село—Шаманово, гдѣ также производится торговля.

Шамановская волость. Участки—поселеннаго пользованія, находятся невдалекѣ отъ старожильческихъ селеній, хороши по почвѣ и имѣютъ достаточно легкихъ для расчистки подъ пашню мѣстъ. Растояніе этихъ участковъ отъ желѣзной дороги 170—220 верстъ.

Ссуда 200 рублей на семью.

Икейскій подрайонъ.

Южнѣе станціи Тулунъ расположенъ Икейскій подрайонъ. Завѣдывающій подрайономъ живетъ въ селѣ Икеѣ, въ 60 верстахъ отъ станціи Тулунъ. Въ Икеѣ — почта, остановочный пунктъ для переселенцевъ, переселенческая больница и торговыя заведенія.

Ближайшіе участки этого подрайона, расположенные къ сѣверу отъ рѣкъ Икея и Іи, или заселены сполна, или заселяются. Среди послѣднихъ есть легкіе участки съ лѣсостепными мѣстами и рѣдкими березняками съ полянами. Кромѣ участковъ для поселеннаго пользованія есть и хутора.

Къ тому же Икейскому подрайону принадлежатъ лѣсистые участки, расположенные на растояніи отъ 70 до 100 верстъ къ югу отъ станціи Тулунъ, по

сплавной рѣкѣ Кирею. Разработка этихъ участковъ подъ пашню болѣе трудна, но и здѣсь встрѣчаются легкія для обработки небольшія площади, и большинство участковъ обезпечено покосами. Изъ побочныхъ промысловъ здѣсь возможны: сплавъ лѣса къ желѣзной дорогѣ и въ торговое село Тулунъ, и охота на бѣлку а также сборъ кедровыхъ орѣховъ въ лежащей за участками тайгѣ.

Ссуда 165 и 200 рублей на семью.

Куйтунскій подрайонъ.

Завѣдующій подрайономъ живетъ въ с. Кимильтеѣ, верстахъ въ 9 отъ станціи Кимильтей. Имѣется почта, телеграфъ, остановочный пунктъ для переселенцевъ, участковая больница и торговыя заведенія. Послѣднія имѣются также въ селахъ Куйтунѣ и Бардукѣ.

Ближайшіе къ желѣзной дорогѣ участки—открытые, полустепные, строевого лѣса на нихъ почти нѣтъ, имѣется въ большинствѣ случаевъ лишь березовый лѣсъ, а нѣкоторые участки—даже совершенно степные съ небольшими по нимъ березовыми колками. Орошеніе этихъ участковъ слабое—мелкими заболоченными ручьями и ключами, обычно промерзающими въ зимнее время, вслѣдствіе чего Переселенческое Управленіе на этихъ участкахъ и хуторахъ устраиваетъ колодцы. Укосъ травъ въ урожайные года очень высокій, сѣно получается хорошаго качества. За недостаткомъ дровянаго и отсутствіемъ строевого лѣса на участкахъ, лѣсъ для нихъ отведенъ особыми лѣс-

ными надѣлами верстъ за 20—40, въ казенныхъ лѣсныхъ дачахъ.

Группа участковъ сѣверной части волости состоитъ только изъ поселковыхъ участковъ. Они расположены между рѣками Іей и Окой, къ сѣверу отъ примыкающей къ желѣзной дорогѣ заселенной полосы. Участки имѣютъ волнистую поверхность, пересѣчены неглубокими падями и логами. Имѣющіеся на участкахъ ключи и неглубокія рѣчки въ большинствѣ случаевъ промерзаютъ, почему участки эти будутъ снабжены колодцами. Вполнѣ обезпечены водою участки, расположенные при р. Окѣ и притоку ея — Кадѣ. Господствующая почва — суглинки; подпочва — глина; нѣкоторыя площади съ такой почвою сыроваты. Мѣстами встрѣчаются площади съ супесчаной почвой. Участки покрыты смѣшанымъ лѣсомъ, въ которомъ обыкновенно преобладаютъ насажденія березы и лиственицы съ примѣсью сосны. Иногда встрѣчаются чистыя березовыя насажденія и сосново-лиственичные лѣса. Луговые покосы есть на участкахъ, примыкающихъ къ р. Окѣ. На другихъ участкахъ сѣнокошеніе возможно лишь по логамъ и лѣснымъ полянамъ.

Участки расположены, сравнительно, недалеко отъ заселенныхъ мѣстъ, и доступъ къ нимъ возможенъ по колеснымъ дорогамъ. Растояніе группы отъ желѣзнодорожныхъ станцій Куйтунъ и Кимильтей достигаетъ 40—70 верстъ.

Ссуды 100, 165 и 200 рублей на семью.

Подрайонъ крестьянскаго начальника 3-го участка.

Крестьянскій начальникъ живетъ въ томъ же селѣ Кимильтеѣ, гдѣ и завѣдывающій Куйтунскимъ подрайономъ.

Кимильтейская волость—участки полностью заселены.

Уянская волость. Участки исключительно поселковаго пользованія, расположены по правую сторону р. Оки, по рѣчкамъ Кадѣ, Кисельку и Кундулуну.

Участки занимаютъ плоскую возвышенность, пересѣченную неглубокими долинами упомянутыхъ рѣчекъ съ ихъ притоками. Изъ почвъ преобладаютъ лѣсные суглинки и, мѣстами, супеси. Участки покрыты частью березовымъ, частью смѣшанымъ лѣсомъ; встрѣчаются и сосновые боры. Большая часть участковъ имѣетъ удовлетворительные водные источники. Покосовъ не вполнѣ достаточно; они встрѣчаются лишь по логамъ и кое-гдѣ по лѣсу. Проѣздъ на участки возможенъ по существующимъ дорогамъ. Растояніе группы отъ ст. Кимильтей равно 40—50 вер.

Ссуды 100 и 165 рублей на семью.

Балаганскій уѣздъ.

Зиминскій подрайонъ.

Завѣдывающій подрайономъ живетъ въ селѣ Зимѣ, верстахъ въ пяти отъ станціи того же названія. Въ селѣ Зимѣ имѣются почта, телеграфъ, участковая больница, остановочный пунктъ, а въ поселкѣ при ст.

Зима сельско-хозяйственный складъ. Торговыхъ заведеній больше въ поселкѣ, чѣмъ въ селѣ.

Ашехабатская волость. Поселковые и единоличные участки волости раздѣляются на 2 группы. Первая группа расположена на юго-западъ отъ желѣзной дороги, по рѣчкамъ Харику, Кимильтею, или верстахъ въ 10, 18, 30 и 35 отъ ст. Кимильтей. Ближайшіе участки этой группы лѣсостепные, съ преобладаніемъ открытыхъ мѣстъ; легки для разработки, имѣютъ готовыя пашни, много покосовъ. Болѣе же удаленные отъ желѣзной дороги участки лѣсисты, но лѣсъ преимущественно лиственный, легкій для разработки. Вторая группа расположена по рѣчкѣ Будрею, правому притоку рѣки Оки, въ 30—40 верстахъ къ сѣверо-востоку отъ ст. Кимильтей. Эти участки лѣсные; преобладаютъ хвойныя породы, преимущественно сосна; имѣется немного березняковъ.

Всѣ участки Ашехабатской волости волнистые. Почвы преимущественно суглинистыя; подъ сосновымъ лѣсомъ—супеси; на низкихъ мѣстахъ—черныя, болотнаго происхожденія. Участки обезпечены водой и снабжены колесными дорогами.

Ссуда 100, 165 и 200 рублей на семью.

Зиминская волость. Большая часть участковъ расположена къ западу отъ с. Зимы, по рѣкѣ Зимѣ и ея притокамъ Урункую и Шильбею. Всѣ участки лѣсисты. На нихъ преобладаетъ то березовый, то сосновый лѣсъ, но тотъ и другой съ примѣсью лиственицы. Почва подъ такимъ лѣсомъ, большею частью, суглинистая. Травы родятся хорошія. Водой обезпечены. На участки проведена колесная дорога отъ с .Зимы. Всѣ участки поселковые. На участкѣ Овчин-

никовскомъ остановочный пунктъ. Фельдшерскій пунктъ въ пос. Александринскомъ (Батама). Растояніе отъ ст. Зимы 25—80 верстъ.

Участки, находящіеся къ сѣверу и сѣверо-востоку отъ станціи Зима, по правую сторону рѣки Оки похожи на только что описанные. Большая часть ихъ также соединена со станціей Зима колесной дорогой. Растояніе отъ Зимы до участковъ до 50 верстъ.

Фельдшерскій пунктъ въ пос. Иконниковскомъ.

Ссуда 100, 165, 200 и 250 рублей на семью.

Адамовская волость. Всѣ участки поселковые, за исключеніемъ двухъ. Они лежатъ при большой сплавной рѣкѣ Окѣ. Прирѣчная полоса участковъ степного характера съ березовымъ рѣдколѣсьемъ; въ сторону отъ рѣки березовый лѣсъ переходитъ въ смѣшаный и наконецъ въ сосновый боръ. Имѣются въ изобиліи сухіе луговые покосы. Почва наносная, супесчаная. Участки обезпечены водою и дорогами. Растояніе до ст. Зима 30—50 верстъ.

Ссуда 165 и 200 рублей на семью.

Фельдшерскій пунктъ въ пос. Масляногорскомъ.

На участкахъ Зиминскаго подрайона переселенцы занимаются заготовкой лѣсныхъ матеріаловъ. Это дѣло еще болѣе разовьется съ устройствомъ въ подрайонѣ казеннаго лѣсопильнаго завода.

Око-Тагнинскій подрайонъ.

Завѣдующій подрайономъ живетъ въ поселкѣ при станціи Тыреть. Имѣются почта, телеграфъ, остановочный пунктъ для переселенцевъ, торговыя заведенія.

Тагнинская волость. Всѣ участки поселковаго пользованія. По характеру поверхности и растительности распредѣляются на 3 группы. Первая изъ нихъ на сѣверѣ волости, холмистая, пересѣчена заболоченными падями: участки покрыты лиственымъ лѣсомъ, среди котораго, сравнительно, много рѣдколѣсій и полянъ; встрѣчаются смѣшаные и сосновые лѣса. Почвы преобладаютъ суглинистыя, темнаго цвѣта; подъ сосновыми борами супесчаныя почвы. Травяной покровъ отличается разнообразіемъ. Сухихъ луговъ на участкахъ немного; ихъ замѣняютъ покосы по падямъ и по лѣсу. Участки обезпечены водою. Вторая группа находится въ юго-западной части волости, болѣе лѣсиста, чѣмъ первая группа; преобладаютъ смѣшаныя насажденія; открытыхъ мѣстъ и рѣдколѣсій меньше; рельефъ мѣстности, въ общемъ, холмистый, участки орошаются рѣками Тагной, Хоръ-Тагной и другими мелкими рѣчками. Почвы преобладаютъ суглинистыя. Подъ сосною супеси. Третья группа находится на югѣ волости. Участки занимаютъ трудныя къ разработкѣ лѣсныя пространства; встрѣчаются гари, покрытыя березнякомъ съ примѣсью другихъ породъ. Поверхность холмистая. Орошаются небольшими рѣчками. Почвы—лѣсные суглинки, болѣе или менѣе оподзоленые, въ долинахъ иловатыя и полуболотныя.

Всѣ участки волости обезпечены дорогами. Разстояніе отъ ст. Тыреть желѣзной дороги отъ 30 до 50 верстъ.

Ссуда 100, 165 и 200 рублей на семью.

Тыретская волость. Участки поселковаго и единоличнаго пользованія частью расположены вблизи

желѣзной дороги, имѣютъ плодородныя суглинистыя почвы, лѣсостепные, легки для разработки, водой и дорогами обезпечены. Остальные участки находятся верстахъ въ 30-ти отъ желѣзной дороги, къ сѣверу и югу. Они отличаются отъ только что описанныхъ большею лѣсистостью. Станція высадки—Тыреть.

Ссуды 100, 165 и 200 рублей на семью.

Переселенцы лѣсистыхъ участковъ занимаются заготовкой и продажей лѣсныхъ матеріаловъ въ значительныхъ размѣрахъ. Въ подрайнѣ дѣйствуютъ смолокуренно-скипидарный и скипидаро-очистительный заводы. Переселенцы устраиваютъ дегтярные и смолокуренные заводы.

Подрайонъ крестьянскаго начальника 4-го участка.

Крестьянскій начальникъ живетъ въ с. Усть-Удѣ, до котораго отъ ст. Тыреть Сибирской желѣзной дороги 130 верстъ къ сѣверу. Въ Усть-Удѣ имѣется почта, участковая больница и торговыя заведенія. Проѣздъ отъ станціи Тыреть до с. Усть-Уды сначала Тыреть-Жигаловскимъ трактомъ, черезъ станціи Тангуты 25 верстъ и Алтарикъ 22 версты, а далѣе проселочной дорогой черезъ с. Коновалово 28 верстъ, с. Шиверское 15 верстъ и с. Константиновское 22 версты, отсюда до Усть-Уды 18 верстъ.

Усть-Удинская и Ново-Удинская волости. Участки поселеннаго и единоличнаго пользованія съ волнистой поверхностью, лѣсистые; лѣсъ строевой и дровяной. Почва суглинистая, богатая перегноемъ. По большей части участковъ протекаютъ рѣчки и ключи; по мѣрѣ надобности, будутъ устраиваемы и

колодцы. Чрезъ участки поселеннаго пользованія проложена Переселенческимъ Управленіемъ дорога подъ названіемъ «Зима-Георгіевская», а чрезъ участки единоличнаго пользованія проходятъ проселочныя дороги.

Коноваловская волость. Участки единоличнаго пользованія, расположены между старожильческими надѣлами; поверхность ихъ волнистая, лѣсостепные; почва преимущественно суглинистая, богатая перегноемъ; встрѣчаются и легкія степныя почвы. Участки дорогами обезпечены; нѣкоторые изъ нихъ имѣютъ естественные водные источники, а гдѣ таковыхъ нѣтъ, будутъ вырыты колодцы. На большинствѣ участковъ есть готовыя пашни.

Ссуда 200 рублей на семью.

За всѣми справками, касающимися водворенія, можно предварительно обращаться по пути къ завѣдывающему Око-Тагнинскимъ подрайономъ, живущему при ст. Тыреть.

Подрайонъ крестьянскаго начальника 3-го участка.

Крестьянскій начальникъ живетъ въ с. Малышевкѣ, отстоящей отъ станціи Тыреть въ 74 верстахъ, вблизи г. Балаганска. Въ Малышевкѣ и Балаганскѣ почта и телеграфъ, участковая больница и торговыя заведенія.

Молькинская волость. Участки поселеннаго и единоличнаго пользованія, лѣсостепные, мѣстами лѣсистые. Почва суглинистая, красно-бураго цвѣта, богатая перегноемъ. Обезпечены строевымъ и дровянымъ лѣсомъ. Участки расположены среди инород-

ческихъ надѣловъ и прорѣзаны проселочными дорогами. Часть изъ нихъ прилегаетъ къ судоходной рѣкѣ Ангарѣ, а тамъ гдѣ рѣчной воды нѣтъ, будутъ вырыты колодцы.

Вильчирская волость. Къ ней отнесены участки поселеннаго пользованія съ волнистой поверхностью, лѣсистые. Почва суглинистая, краснобураго цвѣта, богатая перегноемъ; обезпечены строевымъ и дровянымъ лѣсомъ.

Участки расположены среди инородческихъ надѣловъ и прорѣзаны дорогами; часть этихъ участковъ обезпечена надземной водой, а на одномъ вырытъ колодезь. Участки имѣютъ готовыя пашни и хорошіе луга. Участки отстоятъ отъ станціи Тыреть въ 120 верстахъ.

Ссуда 165 рублей на семью.

Подрайонъ крестьянскаго начальника 1-го участка.

Крестьянскій начальникъ живетъ въ с. Залари, верстахъ въ 2 отъ станціи того же названія. Имѣются почта и переселенческій складъ сельско-хозяйственныхъ орудій,

Переселенческіе участки расположены между надѣлами инородцевъ Унгинской, Шалотской, Жербаковской и Нелхайской волостей, на растояніи 10—50 верстъ отъ ст. Залари. Участки имѣютъ лѣсостепной характеръ. На многихъ преобладаетъ степь. Изъ почвъ преобладаютъ красные суглинки; встрѣчаются легкія степныя почвы и супеси. Участки имѣютъ покосы; на многихъ есть готовыя пашни; большинство обезпечены строевымъ лѣсомъ; на всѣ участки ведутъ

проѣзжія колесныя дороги; многіе изъ участковъ имѣютъ естественные водные источники, а гдѣ таковыхъ нѣтъ, тамъ вырыты колодцы.

Ссуда 100—165 рублей на семью.

Кутуликскій подрайонъ.

Завѣдывающій подрайономъ живетъ въ селѣ Кутуликѣ, верстахъ въ 2-хъ отъ разъѣзда Кутуликъ. Въ селѣ имѣется почта, остановочный пунктъ для переселенцевъ, торговыя заведенія, на разъѣздѣ—желѣзнодорожный телеграфъ.

Волости: Кутуликская, Куйтинская, Зонская, Аларская и Алятская. Въ составъ волостей входитъ до 70 переселенческихъ участковъ. За исключеніемъ 4-хъ лѣсныхъ участковъ Алятской волости, участки почти однохарактерны. Поверхность ихъ слегка холмиста, почва суглинистая, съ большимъ содержаніемъ перегноя. Травяной покровъ вездѣ богатый. Сѣнокосы исключительно въ небольшихъ долинахъ, образованныхъ склонами холмовъ, и лѣсные—по березовымъ перелѣскамъ. Участки лѣсостепные. Лѣсъ березовый и смѣшаный — дровяной. Лѣсные надѣлы со строевымъ лѣсомъ отведены и отводятся чрезполосно, верстъ за 10—50 отъ участковъ. Почти во всѣхъ участкахъ имѣются пашни старожиловъ—бурятъ. Участки расположены на растояніи отъ 6 до 60 верстъ отъ желѣзнодорожной станціи Кутуликъ, вблизи Черемховскаго углепромышленнаго района. Для водоснабженія служатъ частью мелкія рѣчки и ручьи, частью построенные Переселенческимъ Управленіемъ колодцы. Всѣ участки лежатъ вблизи старо-

жильческихъ селеній и соединены съ ними проселочными дорогами. Коренное населеніе — буряты, занимающіеся хлѣбопашествомъ съ давняго времени. Сѣютъ озимую рожь, ярицу, яровую пшеницу, овесъ, ячмень, просо, гречиху; прибывшіе на участки переселенцы съ успѣхомъ сѣютъ еще коноплю и ленъ. Огородовъ буряты почти не имѣютъ, и овощи покупаютъ у окрестныхъ старожиловъ и переселенцевъ. Картофель садятъ преимущественно на поляхъ; на огородахъ садятъ капусту, свеклу, морковь, рѣпу, макъ, огурцы, хотя послѣдніе сѣютъ и на поляхъ. Участки, благодаря ихъ хорошему качеству и расположенію въ заселенной полосѣ, несмотря на недавнее ихъ образованіе, заселяются быстро. Фельдшерскіе пункты въ с. Зонахъ и Алятѣ.

Ссуда въ большинствѣ участковъ 100 рублей на семью и лишь въ четырехъ отдаленныхъ лѣсистыхъ— 200 рублей на семью.

Осинскій подрайонъ.

Завѣдующій подрайономъ живетъ въ с. Черемховѣ, вблизи желѣзной дороги. Въ Черемховѣ—почта, телеграфъ, остановочный пунктъ для переселенцевъ, участковая больница, обширная торговля разными товарами, въ томъ числѣ сельскохозяйственными орудіями.

Осинскій подрайонъ расположенъ по среднему и верхнему теченію впадающихъ въ р. Ангару рѣчекъ Иды и Осы и по рѣкѣ Кахѣ, впадающей въ послѣднюю, и состоитъ изъ трехъ волостей—Боханской, Тихоновской и Кахинской. По подрайону пролегаютъ

двѣ большія дороги—Осинскій трактъ, соединяющій городъ Иркутскъ съ Балаганскомъ, и проселочная дорога, соединяющая с. Черемхово съ селомъ Верхне-Идинскимъ. Послѣдняя имѣетъ пока преимущественное значеніе для переселенцевъ, такъ какъ по ней происходитъ сообщеніе съ завѣдующимъ подрайономъ. Въ селѣ Верхне-Острожномъ, въ 22 верстахъ отъ Черемхова и въ 65 отъ Верхне-Идинскаго, — переправа черезъ р. Ангару на паровомъ катерѣ. Во время рѣкостава, въ концѣ ноября и первыхъ числахъ декабря, приблизительно въ продолженіе двухъ недѣль, а также весною, въ апрѣлѣ, въ продолженіе такого же времени, переправа затруднительна.

Село Верхне-Идинское является одновременно центральнымъ и вмѣстѣ съ тѣмъ, самымъ оживленнымъ пунктомъ района. Здѣсь имѣется церковь, двѣ школы, переселенческій фельдшерскій пунктъ, волостное правленіе, нѣсколько лавокъ. Въ полуверстѣ отъ Верхне-Идинскаго, на правомъ берегу рѣки Иды—большой переселенческій поселокъ Тихоновскій (уч. Тальяны) съ училищемъ и базаромъ. Верхне-Идинское отстоитъ отъ города Иркутска по Осинскому тракту въ 120 верстахъ, отъ с. Черемхова въ 87 верстахъ и отъ с. Верхне-Острожнаго на р. Ангарѣ (пароходная пристань) въ 65 верстахъ. Другіе участки находятся на разстояніи 50—100 верстъ отъ ст. Черемхово. Въ селеніяхъ, гдѣ Боханское и Кахинское волостныя правленія, имѣются также церкви, двуклассныя училища и сельскіе фельдшерскіе пункты. Переселенческіе участки отведены въ густо заселенной полосѣ, гдѣ во время лѣтнихъ работъ требуется зна-

чительное количество рабочихъ рукъ мѣстными старожилами.

По трудности разработи и качеству почвы свободные участки могутъ быть раздѣлены на двѣ группы.

Въ составъ первой группы входятъ участки Прохоровскій Кахинской волости, Трубачеевскій, Харьяльскій Благодатный, Казаковскій—Тихоновской волости, Калина и Шарагонъ—Боханской волости. Почвы красноцвѣтные суглинки; на высокихъ мѣстахъ участковъ Урусовскаго, Казаковскаго, Мольто-Тарасы, Калины и Шарагона встрѣчаются супеси; на участкахъ Харьяльскомъ и Благодатномъ есть сѣрыя, лѣсныя почвы. Открытыхъ мѣстъ, пашенъ и покосовъ изъ 100 десятинъ общей площади удобной земли отъ 5 дес. (на участкахъ Харьяльскомъ Кззаковскомъ) до 34 дес. (на Прохоровскомъ). На всѣхъ участкахъ имѣются дороги, частью—проселочныя, частью полевыя. Водою участки обезпечены: на Харьяльскомъ, Благодатномъ и Казаковскомъ колодцы, на остальныхъ—естественные водные источники. Группа эта частью заселена, но свободныя доли имѣются на всѣхъ участкахъ. Поселки существуютъ на участкахъ Благодатномъ, Казаковскомъ и Мольто-Тарасѣ. Ссуды на хозяйственное устройство выдаются: на участкахъ Трубачеевскомъ и Харьяльскомъ въ размѣрѣ 200 рублей на семью, на остальныхъ по 165 рублей на семью.

Ко второй группѣ относятся участки, расположенные по верхнему теченію рѣчекъ Иды, Осы и Кахи, т. е. всѣ участки какъ поселеннаго, такъ и единоличнаго пользованія Кахинской волости, кромѣ Прохоровскаго, и участки Одегонскій. Кундуйскій.

Урдинскій и Граничный Тихоновской волости. Они лѣсисты, преимущественно, съ тяжелыми, красными суглинками и гористы. Открытыхъ мѣстъ, готовыхъ пашенъ и покосовъ на нихъ немного, а именно: на 100 десятинъ удобной земли отъ 2 дес. (уч. Мангельтуйскій) до 16 дес. (уч. Харанахойта и Одегонъ). Кромѣ того, имѣются значительные покосы еще на участкахъ Ангасорскомъ, Турукъ, Кундуйскомъ и Граничномъ. Проѣздъ существуетъ на всѣ участки, но дороги пока, преимущественно, полевыя: только участки Толоновскій, Ангасорскій, и Одегонскій расположены на проселочныхъ дорогахъ. Питьевой водой обезпечены участки въ достаточной степени: на уч. Будурейскомъ, Аласъ, Мангельтуйскомъ, Иматскомъ предполагается устройство колодцевъ, остальные снабжены естественными источниками. Водворяющимся на участкахъ этой группы выдается ссуда на хозяйственное устройство по 250 рублей на семью, за исключеніемъ участка Граничнаго, на которомъ выдается 200 руб. на семью.

По всему подрайону пашни, вошедшія въ составъ участковъ, оставлены въ пользованіи ихъ прежнихъ владѣльцевъ старожиловъ. Сроки этому временному пользованію истекаютъ, въ зависимости отъ времени образованія участковъ, къ 1 января 1915, 1916, 1917 и 1918 годовъ.

Подрайонъ крестьянскаго начальника 2-го участка.

Крестьянскій начальникъ живетъ въ с. Бѣльскомъ, въ 18 верстахъ отъ ст. Половина, къ югу. Въ селѣ почта и торговыя заведенія.

Бѣльская волость расположена на югѣ Бала-

ганскаго уѣзда. Участки расположены въ 6—15 верстахъ отъ ближайшихъ селеній и въ 30—75 верстахъ отъ желѣзной дороги. Населеніе ближайшихъ селеній—крестьяне-старожилы и переселенцы; главное занятіе ихъ земледѣліе, а какъ подсобные промыслы — звѣроловство и сплавъ лѣса. Участки холмисты, покрыты лѣсомъ. Лѣсъ дровяной и строевой. Почва суглинистая, мѣстами супесчаная. Обезпечены сѣнокосами, водными источниками и проселочными дорогами. Станція высадки—Половина.

Голуметская волость расположена на югозападѣ Балаганскаго уѣзда. Въ ней 6 переселенческихъ участковъ, изъ коихъ 2 лѣсостепные съ открытыми площадями и готовыми пашнями, а 4—лѣсные. Участки лежатъ въ 1—10 верстахъ отъ населенныхъ пунктовъ и отъ 60 до 90 верстъ отъ желѣзной дороги. Участки холмисты, съ суглинистой и супесчаной почвой, съ богатымъ травянымъ покровомъ. Всѣ участки прилегаютъ къ рѣкамъ и рѣчкамъ и изъ нихъ 4—къ сплавнымъ. Окрестное населеніе—крестьяне-старожилы и переселенцы. Главное занятіе—хлѣбопашество, а подсобное—звѣриный промыселъ и сплавъ лѣса. Сообщеніе между ближайшими селеніями по проселочнымъ дорогамъ пока неблагоустроенное. Станція высадки—Черемхово.

Ссуда 100, 165 и 200 рублей на семью.

Верхоленскій уѣздъ.

Южно-Верхоленскій подрайонъ и подрайоны крестьянскихъ начальниковъ 1-го и 3-го участковъ.

Завѣдующій подрайономъ живетъ въ с. Баиндаѣ, гдѣ имѣются почта, телеграфъ, остановочный пунктъ

для переселенцевъ, переселенческая больница, переселенческій складъ сельско-хозяйственныхъ орудій, торговыя заведенія. Крестьянскій начальникъ 1-го уч. живетъ въ с. Манзуркѣ, въ 185 в. отъ Иркутска. Крестьянскій начальникъ 3-го участка—въ г. Верхоленскѣ, въ 280 в. отъ Иркутска.

Участки образованы въ бурятскихъ вѣдомствахъ Ользонскомъ, Баиндаевскомъ, Хоготскомъ, Кырменскомъ, Верхне-Кудинскомъ и Куленгскомъ, изъ которыхъ Баиндаевское преобразовано въ волость того же наименованія; прочія вѣдомства предположено тоже обратить въ волости.

Во многіе участки вошли безлѣсныя мѣста, пашни и покосы.

Господствующей почвой является суглинокъ темно-краснаго цвѣта, богатый перегноемъ. Подпочва—мощные слои глины, преимущественно краснаго цвѣта. Толщина суглинка колеблется отъ 7 до 25 вершковъ. Суглинистыя почвы на склонахъ возвышенностей переходятъ изрѣдка въ супесчаныя, а въ долинахъ въ черныя, легкія, полуболотныя. Большая часть долинъ и степей занята этими черными почвами, которыя здѣсь называются пыхунами. Старожильческія пашни преимущественно располагаются на темно-красныхъ и бурыхъ суглинкахъ, дающихъ долгіе годы хорошіе урожаи безъ удобренія, если такія паши не допускать до засоренія осотомъ. По хребтамъ и ихъ склонамъ растутъ лиственица, береза, осина; по сѣвернымъ склонамъ—лиственица, ель, рѣдко пихта и кедръ; по равнинамъ — береза, лиственица, ива, черемуха и кустарная береза (ерникъ). Ерникомъ заросли сплошь нѣкоторыя пади и нерѣдко—сѣверные склоны.

Травяной покровъ по хребтамъ, долинамъ и южнымъ склонамъ богатъ разнообразіемъ цвѣтковыхъ растеній, среди коихъ по количеству первое мѣсто занимаютъ кормовыя травы. Покровъ сѣверныхъ склоновъ бѣденъ и состоитъ изъ мховъ и разныхъ ягодъ, большею частью годныхъ къ употребленію въ пищу.

Протекаютъ по подрайону и рѣчки, но не обезпечиваютъ водою населеніе въ полной мѣрѣ; поэтому Переселенческимъ Управленіемъ устраиваются колодцы.

Въ участкахъ, кромѣ пашень и покосовъ, много имѣется мѣстъ для легкой разработки — рѣдина березы и, вообще, молодого лѣса. Сѣютъ здѣсь, главнымъ образомъ, озимую рожь—по 8 пуд., яровую рожь и пшеницу—по 12 пуд., овесъ—по 15 пуд. и ячмень—по 15 пуд. на казенную десятину. Урожай съ десятины въ среднемъ бываетъ—ржи 60—120 пуд., пшеницы и ярицы 55—130 пуд., овса 70—160 пуд. и ячменя 60—150 пудовъ. Кромѣ хлѣбовъ, воздѣлываются картофель, свекла, морковь, капуста, исключительно русскимъ населеніемъ. У старожиловъ-бурятъ земледѣліе ведется въ обширныхъ размѣрахъ. Много у нихъ и скота.

Переселенцы могли бы хорошо зарабатывать воздѣлываніемъ овощей, которыми буряты не занимаются, хотя ѣсть ихъ и любятъ. Буряты хорошо зарабатываютъ продажей сѣна, котораго здѣсь косить можно много. Подсобными заработками служатъ дворничество, извозъ, звѣропромышленность и добыча кедровыхъ орѣховъ. Всѣми этими промыслами занимаются крестьяне, буряты же изрѣдка.

Основною магистралью, соединяющей Верхоленскій уѣздъ съ гор. Иркутскомъ, является Якутскій

почтовый трактъ. Разстояніе по нему отъ г. Иркутска до ст. Баиндая 121 вер., до Манзурки 185 в., до Верхоленска 280 в. Этимъ трактомъ всѣ восточные участки подрайона обслуживаются вполнѣ. На участки же, расположенные въ западной части, ведетъ Куленгскій трактъ, который хотя и не ремонтируется, но до выселка Адыка и дальше находится въ удовлетворительномъ состояніи. Этотъ трактъ отъ Якутскаго отдѣляется влѣво на 8-й верстѣ къ сѣверу отъ с. Усть-Орды, Иркутскаго уѣзда. Въ выселкѣ Адыкѣ имѣется фельдшерскій пунктъ. Разстояніе отъ Иркутска до участковъ Верхоленскаго уѣзда 100—200 в.

Ссуды въ нѣсколькихъ самыхъ южныхъ притрактовыхъ участкахъ по 165 и 200 руб. на семью, въ остальныхъ, которыхъ большинство, 250 рублей на семью.

Иркутскій уѣздъ.

Подрайоны крестьянскихъ начальниковъ 1-го, 2-го и 5-го участковъ.

Крестьянскій начальникъ 1-го участка живетъ въ с. Усольѣ, верстахъ въ 3-хъ отъ станціи того же названія. Въ Усольѣ почта и телеграфъ, казенный солеваренный заводъ, спичечная фабрика, нѣсколько кожевеныхъ заводовъ и торговыя заведенія. Крестьянскій начальникъ 2 участка живетъ въ г. Иркутскѣ. Крестьянскій начальникъ 5-го участка живетъ въ с. Оекѣ, въ 30 в. отъ Иркутска.

Иркутскій уѣздъ расположенъ на югѣ губерніи, примыкая восточной своей частью къ оз. Байкалу.

Группа участковъ, образованныхъ по обѣ стороны

рѣки Китоя, въ 50—80 верстахъ отъ ст. Усолье, имѣетъ почвы суглинистыя и супесчаныя. Участки покрыты большею частью строевымъ сосновымъ лѣсомъ, представляющимъ значительную цѣнность, хотя есть и березовые, и лиственичные лѣса. По рѣкѣ Китою и притоку его Тойсуку можно сплавлять не только отдѣльными бревнами, но и на плотахъ. Такимъ путемъ переселенцы самую расчистку земли изъ-подъ лѣса подъ пашню могутъ обратить въ доходное занятіе. Рѣки здѣсь текутъ какъ разъ въ сторону желѣзной дороги, гдѣ всегда имѣется спросъ на лѣсъ и лѣсные матеріалы. По участкамъ имѣются дороги.

Ссуда 165 рублей на семью.

Въ Иркутскомъ уѣздѣ имѣются еще участки по Якутскому тракту. Они степные, раскинуты по волнистой равнинѣ, тянущейся вдоль тракта.

Въ послѣднее время утверждены участки въ прибайкальской сторонѣ; къ большей части этихъ участковъ проѣздъ пока затруднителенъ.

Объ участкахъ по Якутскому тракту и въ Прибайкальѣ справляться въ Иркутскѣ, въ канцеляріи завѣдующаго землеустройствомъ и переселеніемъ.

Междубиблиотечный абонемент
Московской обл. библиотеки